



ROMANIA
JUDETUL CONSTANTA
MUNICIPIUL CONSTANTA
CONSILIUL LOCAL

H O T A R Ă R E

privind atribuirea de denumiri circulațiilor publice carosabile
aprobate prin HCL nr. 198/2018

Consiliul local al municipiului Constanța, întrunit în ședința ordinară din data _____ 2018.

Luând în dezbateră expunerea de motive a domnului primar Decebal Făgădău înregistrată sub nr. 160930/25.09.2018, raportul Comisiei de specialitate nr. 2 de organizare și dezvoltare urbanistică, realizarea lucrărilor publice, protecția mediului înconjurător, conservarea monumentelor istorice și de arhitectură și referatul Direcției urbanism nr. 160928/25.09.2018;

În temeiul prevederilor Ordinului nr. 564/2008 pentru aprobarea Regulamentului de funcționare a comisiei de atribuire de denumiri județene, respectiv a municipiului București emis de Ministerul internelor și reformei administrative, precum și a art. 2 lit. d), art. 3 alin. (1) și art. 5 alin. (1) și (2) al OG nr. 63/2002 privind atribuirea sau schimbarea de denumiri aprobată și modificată prin Legea nr. 48/2003, cu modificările și completările ulterioare;

Urmare adresei Direcției patrimoniu nr. 152844/17.09.2018;

Văzând avizul Comisiei de atribuire de denumiri a județului Constanța, emis sub nr. 9/02.11.2018;

În temeiul prevederilor art. 36 alin. (5) lit. d) și art. 115 alin. (1) lit. b) din Legea nr. 215/2001 privind administrația publică locală, republicată.

H O T Ă R Ă Ș T E :

Art. 1 - Se aprobă atribuirea de denumiri circulațiilor publice carosabile aprobate prin HCL nr. 198/2018, conform documentației anexate care face parte integrantă din prezenta hotărâre:

1. DE 1095/38 - tronsonul cuprins între DE 1095/110 și DE 1088/1 - se propune denumirea "strada Zamfira", conform HCL nr. 165/2012;
2. DE 1095/120 - tronsonul cuprins între DE 1095/110 și DE 1088/1 - se propune denumirea "strada Anastasia", conform HCL nr. 165/2012;
3. DE 1095/201 - tronsonul cuprins între DE 1095/38 (strada Zamfira) și DE 1095/120 (strada Anastasia) - se propune denumirea "strada Mihaela";
4. DE 1095/133 - tronsonul cuprins între DE 1095/38 (strada Zamfira) și DE 1095/120 (strada Anastasia) - se propune denumirea - "strada Evelin";
5. DE 1088/1 - tronsonul cuprins între DE 1095/38 (strada Zamfira) și strada Comarnic - se propune denumirea - "strada Ilinca".

Art. 2 - Compartimentul relații consiliul local și administrația locală va comunica prezenta hotărâre Direcției urbanism, Direcției patrimoniu, Serviciului comunitar de evidența populației și stare civilă în vederea aducerii la îndeplinire și, spre știință, Direcției coordonare, organizare a Consiliului județean Constanța,


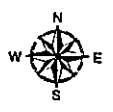
Polіției municipiului Constanța, Serviciului public de impozite și taxe Constanța și
Instituției prefectului județului Constanța.

Prezenta hotărâre a fost votată de consilierii locali astfel:
_____ pentru, _____ împotrivă, _____ abțineri.
La data adoptării sunt în funcție _____ consilieri din 27 membri.

PREȘEDINTE ȘEDINȚĂ,

**CONTRASEMNEAZĂ,
SECRETAR,**

CONSTANȚA
NR. _____ / _____ 2018



ANEXA LA
HUCI NR. 125/2013

Inventar de coordonate
- Zona studiata -

Nr. P.U.Z.	Coordonate pct de crenier		Lungimi laterali (m)	Nr. Pct.	Coordonate puncte comur		Lungimi laterali (m)
	X [m]	Y [m]			X [m]	Y [m]	
1	299534.808	788107.290	5.190	37	299534.104	788418.264	12.040
2	299903.997	788105.825	33.127	38	299543.759	788455.404	21.447
3	299721.668	788130.177	4.031	39	299600.979	788458.161	25.318
4	299778.574	788134.146	26.714	40	299581.470	788482.920	14.498
5	299760.729	788154.826	29.870	41	299593.300	788491.447	54.016
6	299740.773	788176.254	4.461	42	299637.280	788522.620	10.248
7	299736.992	788178.618	18.742	43	299645.510	788528.947	6.913
8	299732.996	788140.307	24.704	44	299622.457	788535.230	7.212
9	299727.731	788136.172	20.998	45	299652.440	788535.770	47.638
10	299707.216	788130.648	21.745	46	299687.239	788559.733	9.232
11	299685.971	788145.283	8.005	47	299601.400	788551.470	23.814
12	299678.150	788146.999	18.344	48	299702.110	788530.200	46.742
13	299667.557	788158.810	22.770	49	299676.534	788538.117	8.240
14	299652.753	788175.362	70.170	50	299723.909	788485.223	18.909
15	299670.472	788240.442	20.127	51	299737.785	788491.991	35.193
16	299644.895	788263.377	34.319	52	299762.668	788470.101	4.141
17	299613.353	788276.901	21.813	53	299785.442	788473.376	104.640
18	299593.489	788284.817	31.884	54	299848.201	788457.258	8.233
19	299564.920	788297.665	2.741	55	299778.664	788553.969	20.000
20	299542.525	788298.998	2.634	56	299790.004	788437.495	35.314
21	299560.382	788310.529	18.014	57	299810.049	788408.373	21.435
22	299545.511	788311.812	17.785	58	299823.202	788390.716	52.122
23	299531.186	788311.912	2.853	59	299848.201	788367.250	8.513
24	299529.167	788323.830	3.726	60	299848.882	788356.901	8.931
25	299528.448	788327.286	0.541	61	299850.345	788349.544	17.835
26	299528.478	788327.826	2.447	63	299860.668	788344.836	17.873
27	299520.132	788330.184	6.752	64	299870.769	788320.150	35.718
28	299518.316	788334.239	81.510	65	299891.815	788293.711	8.547
29	299502.740	788409.320	2.876	66	299895.680	788284.850	17.861
30	299503.240	788412.150	10.993	60	299903.210	788270.120	3.507
31	299500.579	788428.020	3.259	67	299907.232	788267.181	7.149
32	299503.904	788427.866	3.158	68	299913.880	788250.391	30.759
33	299505.680	788429.128	1.618	69	299933.820	788228.550	8.547
34	299509.769	788430.811	6.675	70	299938.666	788221.509	61.420
35	299515.196	788434.697	11.154	71	299952.384	788181.105	57.374
36	299542.234	788441.233	12.080	72	299949.138	788143.438	53.876

S(zona studiata) P.U.Z. = 102344 mp (10.02 Ha)

U.T.R. (Unitati Teritoriale de Referinta) si zonificarea functionala

- LI - zona cu locuinte individuale, cu functii de locuinte individuale si comerciale, zonata P.U.Z. in cadrul si in jurul zonei D-P-25, Pct max = 12,5% C.U.T max = 2,5, Pct min = 12,5%, Pct max = 2,5, Pct min = 12,5%, Pct max = 2,5, Pct min = 12,5%, Pct max = 2,5, Pct min = 12,5%
- MI - zona cu locuinte individuale, cu functii de locuinte individuale si comerciale, zonata P.U.Z. in cadrul si in jurul zonei D-P-25, Pct max = 12,5% C.U.T max = 2,5, Pct min = 12,5%, Pct max = 2,5, Pct min = 12,5%
- MI - zona cu locuinte individuale, cu functii de locuinte individuale si comerciale, zonata P.U.Z. in cadrul si in jurul zonei D-P-25, Pct max = 12,5% C.U.T max = 2,5, Pct min = 12,5%, Pct max = 2,5, Pct min = 12,5%
- MI - zona cu locuinte individuale, cu functii de locuinte individuale si comerciale, zonata P.U.Z. in cadrul si in jurul zonei D-P-25, Pct max = 12,5% C.U.T max = 2,5, Pct min = 12,5%, Pct max = 2,5, Pct min = 12,5%
- MI - zona cu locuinte individuale, cu functii de locuinte individuale si comerciale, zonata P.U.Z. in cadrul si in jurul zonei D-P-25, Pct max = 12,5% C.U.T max = 2,5, Pct min = 12,5%, Pct max = 2,5, Pct min = 12,5%
- MI - zona cu locuinte individuale, cu functii de locuinte individuale si comerciale, zonata P.U.Z. in cadrul si in jurul zonei D-P-25, Pct max = 12,5% C.U.T max = 2,5, Pct min = 12,5%, Pct max = 2,5, Pct min = 12,5%
- MI - zona cu locuinte individuale, cu functii de locuinte individuale si comerciale, zonata P.U.Z. in cadrul si in jurul zonei D-P-25, Pct max = 12,5% C.U.T max = 2,5, Pct min = 12,5%, Pct max = 2,5, Pct min = 12,5%
- MI - zona cu locuinte individuale, cu functii de locuinte individuale si comerciale, zonata P.U.Z. in cadrul si in jurul zonei D-P-25, Pct max = 12,5% C.U.T max = 2,5, Pct min = 12,5%, Pct max = 2,5, Pct min = 12,5%
- MI - zona cu locuinte individuale, cu functii de locuinte individuale si comerciale, zonata P.U.Z. in cadrul si in jurul zonei D-P-25, Pct max = 12,5% C.U.T max = 2,5, Pct min = 12,5%, Pct max = 2,5, Pct min = 12,5%
- MI - zona cu locuinte individuale, cu functii de locuinte individuale si comerciale, zonata P.U.Z. in cadrul si in jurul zonei D-P-25, Pct max = 12,5% C.U.T max = 2,5, Pct min = 12,5%, Pct max = 2,5, Pct min = 12,5%

- LIMITE**
- Limita de studiu P.U.Z.
 - Limita de studiu
 - Limita U.T.R.
 - Limita edificatiilor
- Contracte de servituti de constructii prevazute in planurile 1986-2010

- ZI - Zona afectata in vederea largirii drumurilor
- ZI - Zona cu respectarea de constructii rezervoare constructii sau din vechi platforme, constructii rezervoare
- ZI - Zona cu respectarea de constructii rezervoare constructii sau din vechi platforme, constructii rezervoare
- ZI - Zona cu respectarea de constructii rezervoare constructii sau din vechi platforme, constructii rezervoare
- ZI - Zona cu respectarea de constructii rezervoare constructii sau din vechi platforme, constructii rezervoare
- ZI - Zona cu respectarea de constructii rezervoare constructii sau din vechi platforme, constructii rezervoare
- ZI - Zona cu respectarea de constructii rezervoare constructii sau din vechi platforme, constructii rezervoare
- ZI - Zona cu respectarea de constructii rezervoare constructii sau din vechi platforme, constructii rezervoare
- ZI - Zona cu respectarea de constructii rezervoare constructii sau din vechi platforme, constructii rezervoare
- ZI - Zona cu respectarea de constructii rezervoare constructii sau din vechi platforme, constructii rezervoare

- FUNCTIUNI**
- GAHATATE
 - FINANCIAR BANCARE
 - COMERT ALIMENTARIE PUBLICA
 - BIROURI SERVICE
- Spatiu destinat exercitiei drumului in cadrul limitei P.U.Z., care include zona carosabila, spatiul verde si zona pietonala S=0,07 ha

BILANT TERITORIAL ZONE FUNCTIONALE

	Suprafata (ha)	Procent % din P.U.Z.	EXISTENT	PROIECT
ZRUC - ZONA CU LOCUINTE INDIVIDUALE SI COLECTIVE MICE	8,44	8,23	8,44	8,23
MI - ZONA CU LOCUINTE INDIVIDUALE SI COLECTIVE MARI	2,30	2,26	2,30	2,26
MI - ZONA CU LOCUINTE INDIVIDUALE SI COLECTIVE MARI	2,10	2,06	2,10	2,06
MI - ZONA CU LOCUINTE INDIVIDUALE SI COLECTIVE MARI	1,90	1,87	1,90	1,87
V - ZONA SPATIULUI DE UTILITATE PUBLICA	0,22	0,22	0,22	0,22
Y - ZONA CAROSABILA - circulatie carosabila	0,07	0,07	0,07	0,07
Y - ZONA CAROSABILA - circulatie carosabila	0,07	0,07	0,07	0,07
Y - ZONA CAROSABILA - circulatie carosabila	0,07	0,07	0,07	0,07
Y - ZONA CAROSABILA - circulatie carosabila	0,07	0,07	0,07	0,07
TOTAL	10,02	100,00	10,02	100,00

Plan C.C. - Circulatie auto

- Traseu proiectat
- Pista de circulatie pentru autoturisme
- Pista de circulatie pentru autobuze
- Pista de circulatie pentru biciclete
- Zona verde plantata cu arbori si tineri
- Zona verde plantata cu arbori si tineri
- Zona verde plantata cu arbori si tineri
- Zona verde plantata cu arbori si tineri
- Zona verde plantata cu arbori si tineri
- Zona verde plantata cu arbori si tineri

Plan C.C. - Circulatie pietoni

- Traseu proiectat
- Pista de circulatie pentru pietoni
- Pista de circulatie pentru biciclete
- Zona verde plantata cu arbori si tineri
- Zona verde plantata cu arbori si tineri
- Zona verde plantata cu arbori si tineri
- Zona verde plantata cu arbori si tineri
- Zona verde plantata cu arbori si tineri
- Zona verde plantata cu arbori si tineri
- Zona verde plantata cu arbori si tineri

Plan C.C. - Circulatie biciclete

- Traseu proiectat
- Pista de circulatie pentru biciclete
- Zona verde plantata cu arbori si tineri
- Zona verde plantata cu arbori si tineri
- Zona verde plantata cu arbori si tineri
- Zona verde plantata cu arbori si tineri
- Zona verde plantata cu arbori si tineri
- Zona verde plantata cu arbori si tineri
- Zona verde plantata cu arbori si tineri
- Zona verde plantata cu arbori si tineri

Plan C.C. - Circulatie tramvai

- Traseu proiectat
- Pista de circulatie pentru tramvai
- Zona verde plantata cu arbori si tineri
- Zona verde plantata cu arbori si tineri
- Zona verde plantata cu arbori si tineri
- Zona verde plantata cu arbori si tineri
- Zona verde plantata cu arbori si tineri
- Zona verde plantata cu arbori si tineri
- Zona verde plantata cu arbori si tineri
- Zona verde plantata cu arbori si tineri

Plan C.C. - Circulatie autobuz

- Traseu proiectat
- Pista de circulatie pentru autobuz
- Zona verde plantata cu arbori si tineri
- Zona verde plantata cu arbori si tineri
- Zona verde plantata cu arbori si tineri
- Zona verde plantata cu arbori si tineri
- Zona verde plantata cu arbori si tineri
- Zona verde plantata cu arbori si tineri
- Zona verde plantata cu arbori si tineri
- Zona verde plantata cu arbori si tineri

PROIECTANT GENERAL
ING. DAN BUCUR
ING. DAN BUCUR

MASURATORI TOPOGRAFICE
TOPOGRAFIA SAHARA

BENEFICIAR
MUNICIPIUL CONSTANTA
PRIMARUL DECALA PADARU
Str. Republicii nr. 10, 820100, CONSTANTA

NUMELE PROIECTULUI
PROIECTAREA SI EXECUTIA PLANULUI DE ZONIFICARE SI DE REGULAMENTARE URBANISTICA A ZONEI STUDIATE

NUMELE PLANSEI
L.P. PLAG. V. A. 16

Reglementari urbanistice

SCARA GISEN DATA NR. DEBEN
1:1000 28.04.2018 01_Regulamentari urbanistice

DEBENT PROIECTAT PAGINA
Un. B. Sredet Ar. P. Lazovici A03

CONSTANTA - SLD Veterani
11.06.2013



ROMANIA
JUDETUL CONSTANTA
MUNICIPIUL CONSTANTA
PRIMAR
Nr. 160930 / 25.09.2018

EXPUNERE DE MOTIVE

Având în vedere prevederile OG nr. 63/2002 privind atribuirea sau schimbarea de denumiri aprobată și modificată prin Legea nr. 48/2003 cu modificările și completările ulterioare;

În temeiul art. 45 alin. (6) din Legea nr. 215/2001 privind administrația publică locală republicată, inițiez proiectul de hotărâre privind atribuirea de denumiri circulațiilor publice carosabile aprobate prin HCL nr. 198/2018, conform documentației anexate.

PRIMAR,

DECEBAL FĂGĂDĂU



ROMÂNIA
JUDEȚUL CONSTANȚA
MUNICIPIUL CONSTANȚA
CONSILIUL LOCAL
COMISIA DE SPECIALITATE NR. 2 - DE ORGANIZARE
ȘI DEZVOLTARE URBANISTICĂ, REALIZAREA LUCRĂRILOR
PUBLICE, PROTECȚIA MEDIULUI ÎNCONJURĂTOR, CONSERVAREA
MONUMENTELOR ISTORICE ȘI DE ARHITECTURĂ

R A P O R T

Văzând expunerea de motive înregistrată sub nr. 160930/25.09.2018 inițiată de dl. primar Decebal Făgădău;

Analizând proiectul de hotărâre privind atribuirea de denumiri circulațiilor publice carosabile aprobate prin HCL nr. 198/2018, conform documentației anexate;

Comisia, întrunită azi 26.09.2018, în conformitate cu prevederile art. 44 alin. (1) din Legea nr. 215/2001 privind administrația publică locală, republicată, avizează:

Favorabil / ~~Nefavorabil~~ proiectul de hotărâre prezentat.

PREȘEDINTE COMISIE,

SECIL GIVAN CANTARAGIU

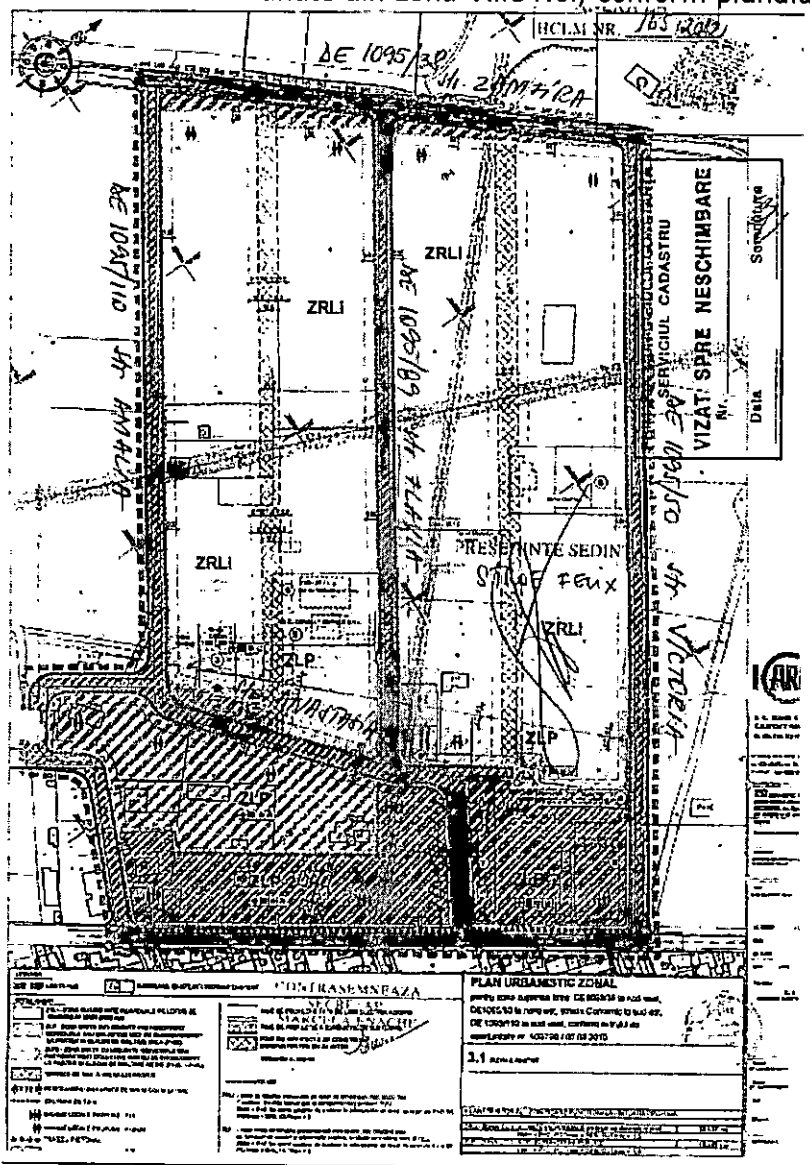


ROMANIA
JUDETUL CONSTANTA
PRIMARIA MUNICIPIULUI CONSTANTA
DIRECTIA URBANISM
SERVICIUL STRATEGII ŞI PLANIFICARE URBANĂ

REFERAT
Nr. 160928 / 25.09.2018

Având în vedere adresa Direcției patrimoniu nr. 152844/17.09.2018 prin care se solicită atribuirea de denumiri circulațiilor publice carosabile situate în lotizarea aprobată prin HCL nr. 198/2018;

Cunoscând prevederile HCL nr. 165/31.05.2012 privind atribuirea unor denumiri de străzi aflate din zona Viile Noi, conform planului mai jos inserat:



Extras HCL nr. 165/2012

Propunem atribuirea de denumiri circulațiilor publice aprobate prin HCL nr. 198/2018, conform planului anexat, după cum urmează:


1. DE 1095/38 - tronsonul cuprins între DE 1095/110 și DE 1088/1 - se propune denumirea "strada Zamfira", conform HCL nr. 165/2012;
2. DE 1095/120 - tronsonul cuprins între DE 1095/110 și DE 1088/1 - se propune denumirea "strada Anastasia", conform HCL nr. 165/2012;
3. DE 1095/201 - tronsonul cuprins între DE 1095/38 (strada Zamfira) și DE 1095/120 (strada Anastasia) - se propune denumirea "strada Mihaela";
4. DE 1095/133 - tronsonul cuprins între DE 1095/38 (strada Zamfira) și DE 1095/120 (strada Anastasia) - se propune denumirea - "strada Evelin";
5. DE 1088/1 - tronsonul cuprins între DE 1095/38 (strada Zamfira) și strada Comarnic - se propune denumirea - "strada Ilinca".

Direcția urbanism, potrivit atribuțiilor legale, a prezentat propunerea de proiect de hotărâre spre analiză Comisiei de specialitate nr. 2 - de organizare și dezvoltare urbanistică, realizarea lucrărilor publice, protecția mediului înconjurător, conservarea monumentelor istorice și de arhitectură, în cadrul ședinței din data 26.09.2018 și a primit aviz favorabil / nefavorabil.

În temeiul prevederilor OG nr. 63/2002, privind atribuirea sau schimbarea de denumiri, aprobată și modificată prin Legea nr. 48/2003, cu modificările și completările ulterioare, propunem spre aprobare proiectul de hotărâre privind atribuirea de denumiri circulațiilor publice carosabile aprobate prin HCL nr. 198/2018, conform documentației anexate.

Arhitect Șef

urb. Mihai Radu Vănturache




Inspector,
Cristina Stamat





ROMANIA
JUDEȚUL CONSTANȚA
PRIMĂRIA MUNICIPIULUI CONSTANȚA
DIRECȚIA URBANISM
SERVICIUL STRATEGII ȘI PLANIFICARE URBANĂ
Nr. 165261 / 02.10.2018



CERERE DE AVIZARE

Consiliul Local al Municipiului Constanța, cu sediul în Constanța, bd. Tomis nr. 51, județul Constanța, telefon 0241 488194 / fax 0241 488189, reprezentat prin Făgădău Decebal, primar, solicită Comisiei de atribuire de denumiri a județului Constanța emiterea unui aviz privind atribuirea de denumiri circulațiilor publice carosabile aprobate prin HCL nr. 198/2018, conform documentației anexate.

Se anexează la prezenta cerere de avizare dosarul aferent, întocmit în conformitate cu prevederile Regulamentului de funcționare a comisiei de atribuire de denumiri județene, respectiv a municipiului București, aprobat prin Ordinul ministrului internelor și reformei administrative nr. 564/2008, constituit din:

- proiectul de hotărâre a consiliului local,
- expunerea de motive, în copie
- copie de pe raportul comisiei de specialitate a consiliului;
- copie de pe raportul compartimentului de resort din cadrul aparatului de specialitate al primarului.

Arhitect Șef,

urb. Mihai Radu Vânturache

Inspector,
Cristina Stamat



ROMÂNIA
GUVERNUL ROMÂNIEI
MINISTERUL AFACERILOR INTERNE
INSTITUȚIA PREFECTULUI - JUDEȚUL CONSTANȚA



Nr. 12590
Constanța, 08 .11.2018

CONSILIUL LOCAL AL MUNICIPIULUI CONSTANȚA
În atenția domnului primar DECEBAL FĂGĂDĂU

Prin prezenta vă înaintăm avizul nr.9/02.11.2018 emis de Comisia de Atribuire de Denumiri a Județului Constanța, privind avizarea favorabilă a proiectului de hotărâre al Consiliului local al Municipiului Constanța, în ceea ce privește atribuirea de denumiri pentru străzi de pe raza unității administrativ teritoriale a Municipiului Constanța, conform anexei la prezentul aviz , așa cum a fost transmisă de către instituția dumneavoastră cu nr.165261/2018, înregistrată la Instituția Prefectului - Județul Constanța cu nr.12590/2018.

Cu stimă,

PREFECT,
Dumitru JEACA

COMISIA DE ATRIBUIRE DE DENUMIRI
A JUDEȚULUI CONSTANȚA

AVIZ
Nr.9/02.11.2018

În temeiul art.3 alin.7 din Ordonanța Guvernului nr.63/2002 privind atribuirea sau schimbarea de denumiri, aprobată cu modificări și completări prin Legea nr.48/2003, cu modificările și completările ulterioare, și art.11 alin.2 și 13 alin.3 din Regulamentul de funcționare a Comisiei de atribuire de denumiri județene, respectiv a municipiului București, aprobat prin Ordinul ministrului internelor și reformei administrative nr.568/2008,

Comisia de atribuire de denumiri a județului Constanța

AVIZEAZĂ

Favorabil proiectul de hotărâre al Consiliului local al Municipiului Constanța transmis cu cererea de avizare nr.165261/2018, având ca obiect atribuirea denumirilor pentru străzi de pe raza unității administrativ teritoriale a Municipiului Constanța, conform anexei la prezentul aviz.

Data eliberării 02.11.2018

**PREȘEDINTELE COMISIEI DE ATRIBUIRE DE
DENUMIRI A JUDEȚULUI CONSTANȚA**

DOINA PĂULEANU



**Anexă la Avizul nr.9/02.11.2018 a
Comisiei Județene Constanța de atribuire de denumiri**

Denumiri avizate favorabil

- **str.Zamfira** – pt DE 1095/38
- **str.Anastasia** – pt. DE 1095/120
- **str. Mihaela** – pt DE 1095/201
- **str.Evelin** – pt.DE 1095/133
- **str.Ilinca** – pt DE 1088/1





ROMANIA
JUDETUL CONSTANTA
PRIMARIA MUNICIPIULUI CONSTANTA
DIRECTIA PATRIMONIU
SERVICIUL CADASTRU
NR.152844/17-09.2018

5801
Staut



Catre: DIRECTIA URBANISM

Urmare a adresei nr.142219/2018 adresată Primariei municipiului Constanta de catre persoane fizice prin care solicita atribuirea de numere stradale pentru imobilele proprietate particulara situate in Constanta, (parcela A1095/138 lot2) va rugam sa procedati la stabilirea de denumiri pentru strada menționată mai sus.

Anexam in copie xerox un plan de incadrare pentru zona mentionata mai sus.

DIRECTOR EXECUTIV

Cons. Nicoleta FLORESCU

Nm

SEF SERVICIUL CADASTRU

Insp. Raluca Dana BUCOVALĂ

SERVICIUL CADASTRU

Insp. Elena VOINEA

Insp. Monica STOICEA



ROMANIA
JUDEȚUL CONSTANȚA
MUNICIPIUL CONSTANȚA
CONSILIUL LOCAL

HOTĂRÂRE privind atribuirea unor denumiri de străzi din zona Ville Noi

Consiliul Local al Municipiului Constanța, întrunit în ședința ordinară din data de 31.05.2012.

Luând în dezbateră expunerea de motive a domnului primar Radu Ștefan Mazăre înregistrată sub nr. 21498/16.02.2012, raportul Comisiei de organizare urbanistică, amenajarea teritoriului, realizarea lucrărilor publice, protecția mediului înconjurător, conservarea monumentelor istorice și de arhitectură nr. 2 și referatul Serviciului Urbanism nr. 21095/16.02.2012;

Având în vedere prevederile O.G.nr. 63/2002, privind atribuirea sau schimbarea de denumiri, aprobată și modificată prin Legea nr. 48/2003, cu modificările și completările ulterioare precum și adresa nr. 29808/05.03.2012 privind solicitarea avizului de la Instituția Prefectului Județului Constanța;

În temeiul prevederilor art. 36, alin. (2), lit "c", alin. (5), lit "d" și art 115, alin (1), lit. " b" din Legea nr. 215/2001 privind administrația publică locală, republicată.

HOTĂRĂȘTE :

Art. 1 - Se aprobă atribuirea unor denumiri de străzi din zona Ville Noi, conform planurilor anexate ce fac parte integrantă din prezenta hotărâre, astfel:

- pentru strada De 1095/38 propunem denumirea de << **ZAMFIRA** >>;
- pentru strada De 1095/50 cuprinsă între De 1095/38 și str. Comarnic propunem denumirea de << **VICTORIA** >>;
- pentru strada De 1095/89, cuprinsă între De 1095/38 și str. propusă Amalia, dar și porțiunea cuprinsă între str. propusă Amalia și str. Comarnic propunem denumirea de << **FLAVIA** >>;
- pentru strada De 1095/110 cuprinsă între De 1095/38 și str. Comarnic propunem denumirea de << **AMALIA** >>;
- pentru strada paralelă cu str. Comarnic propunem denumirea de << **ANASTASIA** >>;

Art. 2 - Compartimentul Comisiilor de Specialitate ale Consiliului Local va comunica prezenta hotărâre Direcției Urbanism, Direcției Patrimoniu-Serviciul G.I.S., Serviciul comunitar de evidența populației și stare civilă, Direcției Coordonare, Organizare a Consiliului Județean, Direcției Regionale de Poștă Constanța, în vederea aducerii la îndeplinire și, spre știință, Instituției Prefectului Județului Constanța.

Adoptată de 24 consilieri din 27 de membri.

PREȘEDINTE ȘEDINȚĂ

STROE FELIX

CONTRASEMNEAZĂ,

SECRETAR,

ENACHE MARCELA

CONSTANȚA
NR. 165/31.05. 2012

ANEXA LA
HCLM NR. 163 / 2018

DE 1095/38
str. 2 AMALIA

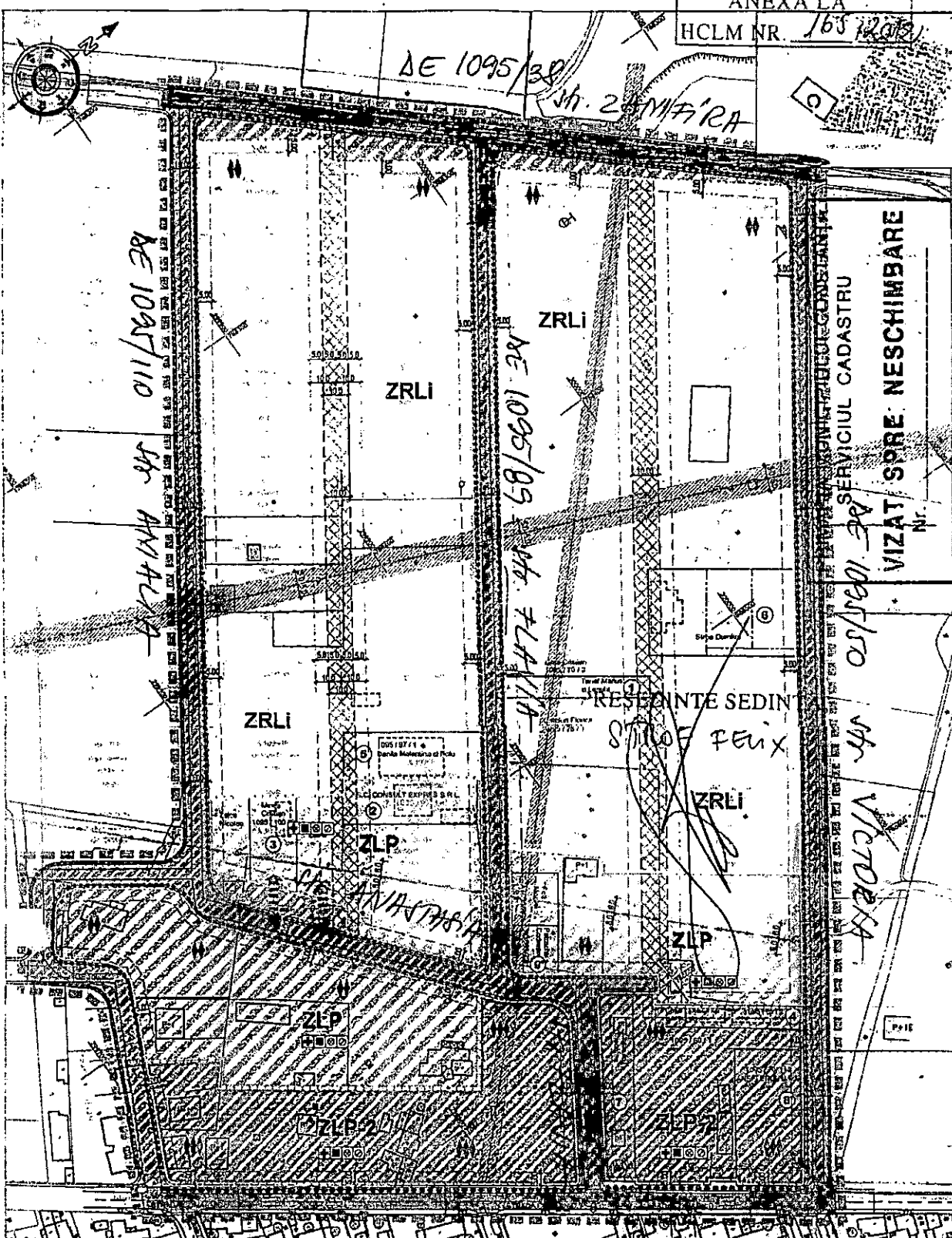
DE 1095/110
str. AMALIA

DE 1095/89
str. FLAVIA

SERVICIUL CADASTRU
VIZAT SPRE NESCHIMBARE
Nr. _____
Data _____

Semnat de

Data



REȘANȚE SEDIN
ȘTIUF PEIX



S.C. IORDAN S.
CONSTANȚA
SRL

Str. Suceava nr. 10
Constanța

PROIECTANT
S.C. IORDAN S. CONSTANȚA SRL

PROIECTANT
S.C. IORDAN S. CONSTANȚA SRL

PROIECTANT
S.C. IORDAN S. CONSTANȚA SRL

PROIECTANT
S.C. IORDAN S. CONSTANȚA SRL

PROIECTANT
S.C. IORDAN S. CONSTANȚA SRL

LEGENDA	
	LIMITA PUIE
	CAROSABĂ EXISTENT / TROTUAR EXISTENT
	ZRLI - ZONA CU LOCINTE INDIVIDUALE PE LOTURI DE DIMENSIUNI MARI (2000 P+2)
	ZLP - ZONA MIXTA CU LOCINTE PREPONDERENT INDIVIDUALE SAU COLECTIVE MICI CU SERVICIUMENT LA PARTEA SI CLADIRI DE INALȚIME MICA (P+2)
	ZLP - ZONA MIXTA CU LOCINTE INDIVIDUALE SAU PREPONDERENT COLECTIVE MICI CU SERVICIUMENT LA PARTEA SI CLADIRI DE INALȚIME MIEDE (P+2 - P+4)
	AMPIREZA DE 10m A DREARILII PROPUSI
	REZERVAREA UNUI ACCES DE MINIM 5,00 M LĂȚIME
	TROTUAR DE 1,5 m
	MAXIME LOCALE PROPUSE - P+4
	MAXIME LOCALE PROPUSE - P+2-3R
	TRASEU PIETONAL
	FIȘE DE PROTECȚIE FATA DE LINIA ELECTRA AERIANA
	FIȘE DE PROTECȚIE A CONDUCTELOR SUBTERANE
	ZONE CU INTERDICȚIE DE CONSTRUCȚII REZERVA PENTRU DRUM VITATOR
	REGIM DE ALINIEMENT
	UTILITARI

PLAN URBANISTIC ZONAL	
pentru zona cuprinsa intre: DE1095/38 la nord-vest, DE1095/60 la nord-est, strada Comanic la sud-est, DE 1095/110 la sud-vest, conform avizului de oportunitate nr. 103789 / 06.08.2010	
3.1 REGULAMENT	
PLANUL TERITORIAL - ZONIFICARE FUNCTIONALA - SITUATA PROPUISA	
ZRLI - ZONA CU LOCINTE INDIVIDUALE pe loturi de dimensiuni mari	55.637 mp
RUM = P+2, POTmax = 50%, CULmax = 1,5	
ZLP - ZONA CU LOCINTE SI FUNCTIONAL MIXTA	18.241 mp
RUM = P+2, POTmax = 50%, CULmax = 1,5	

SECRETAR
MARCELA ENACHE

