

ROMÂNIA
JUDEȚUL CONSTANȚA
MUNICIPIUL CONSTANȚA
CONSILIUL LOCAL

H O T Ă R Ă R E
privind aprobarea oportunității vânzării prin licitație publică
a terenului situat în municipiul Constanța, alea Universității nr. 44A,
în suprafață de 150 mp

Consiliul local al municipiului Constanța, întrunit în ședința ordinară din data de _____

Luând în dezbatere referatul de aprobare al domnului primar Decebal Făgădău înregistrat sub nr. 74038/08.05.2020, avizul Comisiei de specialitate nr.1 de studii, prognoze economico-sociale, buget finanțe, administrarea domeniului public și privat al municipiului Constanța, avizul Comisiei de specialitate nr.5 pentru administrație publică, juridică, apărarea ordinii publice, respectarea drepturilor și libertăților cetățeanului și raportul Direcției autorizare și sprijin operatori economici, Serviciul contracte nr. 78336/18.05.2020;

Având în vedere prevederile:

- Legii nr.50/1991 privind autorizarea executării lucrărilor de construcții republicată, cu modificările și completările ulterioare;
- HCL nr. 186/31.08.2015, anexa 7, privind completarea și actualizarea inventarului bunurilor care aparțin domeniului privat al municipiului Constanța;
- HCL nr.261/31.07.2017, art.2 și art.3 alin.(1) privind aprobarea metodologiei de vânzare a bunurilor imobile proprietate privată a municipiului Constanța;

Având în vedere cererea de cumpărare nr. 167480/23.12.2014 completată prin cererea nr. 11308/20.01.2020, depusă de către Manțu Joita;

În temeiul prevederilor art.129 alin.2, lit.c, alin.6 lit.b, art.354 art.355, art.363, alin.1, alin.2, alin.4 și ale art.196 alin.1, lit.a din OUG nr.57/2019 privind Codul administrativ, cu modificările și completările ulterioare;

H O T Ă R Ă Ș T E

Art.1. Se aprobă oportunitatea vânzării prin licitație publică a terenului situat în municipiul Constanța, alea Universității nr. 44A, în suprafață de 150 mp, proprietate privată a municipiului Constanța, conform planului anexă ce face parte integrantă din prezenta hotărâre.

Reglementările și funcțiunile urbanistice aprobate, sunt cele stabilite prin raportul Direcției urbanism nr. R11308/06.03.2020.

Art.2. Compartimentul relații consiliul local și administrația locală va comunica prezenta hotărâre Direcției urbanism, Direcției autorizare și sprijin operatori economici, Direcției patrimoniu și cadastru, Compartimentului contracte, avizări și legile proprietății, Direcției financiare, în vederea aducerii la îndeplinire și spre știință Instituției prefectului județului Constanța.

Prezenta hotărâre a fost votată de consilierii locali astfel:

_____ pentru, _____ împotriva, _____ abțineri.

La data adoptării sunt în funcție _____ consilieri din 27 membrii.

PREȘEDINTE ȘEDINȚĂ,

CONTRASEMNEAZĂ
SECRETAR GENERAL,
FULVIA ANTONELA DINESCU

CONSTANȚA

NR...../.....



ROMÂNIA
JUDEȚUL CONSTANȚA
MUNICIPIUL CONSTANȚA
PRIMAR
Nr. 74038 /08.05.2020

REFERAT DE APROBARE

Având în vedere prevederile:

- Ordonanței de urgență nr.57/2019 privind Codul administrativ;
- Legii nr.50/1991 privind autorizarea executării lucrărilor de construcții, republicată, cu modificările și completările ulterioare;
- HCL nr.261/2017 privind aprobarea metodologiei de vânzare a bunurilor imobile proprietate privată a municipiului Constanța;


Terenul situat în municipiul Constanța, aleea Universității nr. 44A, în suprafață de 150 mp, constituie proprietate privată a municipiului Constanța și are situația juridică clarificată.

Prin vânzarea terenului, municipiul Constanța va încasa integral prețul de vânzare ce va fi stabilit prin raport de evaluare întocmit de firma de evaluare autorizată ANEVAR, aflată sub contract de prestări servicii cu municipiul Constanța.

În temeiul art.136 alin.1 din OUG nr.57/2019 privind Codul administrativ, inițiez proiectul de hotărâre privind aprobarea oportunității vânzării prin licitație publică a terenului situat în municipiul Constanța, aleea Universității nr. 44A, în suprafață de 150 mp.

Primar,

Decebal FĂGĂDĂU



ROMANIA
JUDEȚUL CONSTANȚA
PRIMĂRIA MUNICIPAL CONȘTANȚA
DIRECȚIA AUTORIZARE ȘI SPRIJIN OPERATORI ECONOMICI
SERVICIUL CONTRACTE
NR. 78336/18.05.2020

RAPORT

Văzând referatul de aprobare nr. 74038/08.05.2020 al domnului primar Decebal Făgădău și având în vedere prevederile Ordonanței de urgență nr.57/2019 privind Codul administrativ, a Legii nr.50/1991 privind autorizarea executării construcțiilor;

Văzând prevederile HCL nr.261/2017; art.2 și art.3 alin.(1) privind aprobarea metodologiei de vânzare a bunurilor imobile proprietate privată a municipiului Conștanza.

Prin cererea de cumpărare nr. 167480/23.12.2014 completată prin cererea de nr. 11308/20.01.2020, Manțu Joita a solicitat cumpărarea terenului situat în municipiul Conștanza, aleea Universității nr.44A, în suprafață de 150 mp.

Cererea de cumpărare a parcurs etapele prevăzute de metodologia de vânzare, respectiv:

- Situația juridică nr.11308/28.02.2020, care stabilește:
 - apartenența terenului la domeniul privat al municipiului Conștanza, fiind cuprins în inventarul bunurilor aparținând domeniului privat al municipiului Conștanza, conform HCL nr. 186/31.08.2015, anexa 7;
 - verificarea din punct de vedere al litigiilor și notificărilor formulate în baza Legii nr. 10/2001;
 - conform adresei SPIT Conștanza nr.R-T21403/06.03.2020 la adresa din municipiul Conștanza, aleea Universității nr.44, Primăria municipiului Conștanza, figurează înregistrată în evidențele fiscale cu teren intravilan în proprietate în suprafață de 150,00 mp, deținut conform HCL nr. 186/31.08.2015 anexă nr. 7.

➤ Raportul Direcției urbanism nr.R11308/06.03.2020 cu privire la reglementările și funcțiunile urbanistice aprobate, din care redăm următorul extras: "HCL nr.107/27.04.2017, HCL nr.166/31.07.2017 și HCL nr.253/28.06.2018 imobilul se află în zona de reglementare - zona IIIa - locuințe individuale/colective și funcțiuni completare... .

- Destinația stabilită prin documentațiile de urbanism și amenajarea teritoriului aprobate: zona IIIa - locuințe individuale/colective și funcțiuni complementare.

- Utilizări admise: - locuințe individuale și colective, în regim de construire înșiruit, cuplat sau izolat; - funcțiuni complementare locuirii: parcare/garaje, comerț cu amănuntul, servicii profesionale, birouri pentru exercitarea de profesii liberale (avocatură, arhitectură, medicină etc.); - amenajări aferente locuințelor: căi de acces carosabile și pietonale, parcaje, garaje, spații plantate, locuri de joacă pentru copii, amenajări de sport, împrejurimi; - construcții aferente echipării tehnico-edilitare ...;

Procent de ocupare al terenului aprobat - 50%;

Coeficient de utilizare aprobat - 2,00;

- Regim de minim de înălțime nespecificat --

- Regim de maxim de înălțime - înălțimea maximă a clădirilor este P+2E, Hmax = 14,00m ...".

Prin vânzarea terenului, municipiul Constanța va încasa integral prețul de vânzare ce va fi stabilit prin raport de evaluare întocmit de firma de evaluare autorizată ANEVAR, aflată sub contract de prestări servicii cu municipiul Constanța.

Bunul imobil – teren solicitat spre cumpărare constituie proprietate privată a municipiului Constanța și are situație juridică clarificată.

Persoanele interesate pot participa la licitația publică organizată de municipalitate, accesul nefiind îngrădit sau condiționat de îndeplinirea unor cerințe specifice pentru cumpărarea acestuia. Odată cu transferul proprietății asupra terenului în suprafață de 150 mp, cumpărătorul va deveni proprietar și va prelua toate obligațiile prevăzute de Codul fiscal cu privire la bunul achiziționat.


Cumpărătorul va fi obligat să mențină reglementările și funcțiunile urbanistice prevăzute în documentațiile de urbanism aprobate, care vor sta la baza vânzării.

Schimbarea funcțiunilor și a celorlalte reglementări urbanistice se va putea face cu acordul vânzătorului în condițiile respectării de către proprietar a cerințelor legale referitoare la avizare și autorizare, în conformitate cu prevederile Legii nr.50/1991, cu modificările și completările ulterioare, și sub rezerva plății către municipiul a eventualei diferențe de preț rezultată din raportul de reevaluare ce se va întocmi cu prilejul noilor reglementări urbanistice pentru care se dorește autorizarea.

Conform prevederilor art.2(2) din HCL nr.261/2017 privind aprobarea metodologiei de vânzare a bunurilor imobile proprietate privată a municipiului Constanța, *"vânzarea bunurilor imobile ..., pentru care există cel puțin o cerere de cumpărare, este supusă aprobării Consiliului local care va hotărî asupra oportunității vânzării și a procedurii aplicabile fiecărui caz în parte..."*.

Față de cele prezentate, supunem spre analiză și dezbatere plenului Consiliului Local al municipiului Constanța, stabilirea necesității și oportunității aprobării proiectului de hotărâre "privind aprobarea oportunității vânzării prin licitație publică a terenului situat în municipiul Constanța, aleea Universității nr. 44A, în suprafață de 150 mp".

Director executiv
Camelia DUDAȘ



Șef Serviciu
Monica HAGI



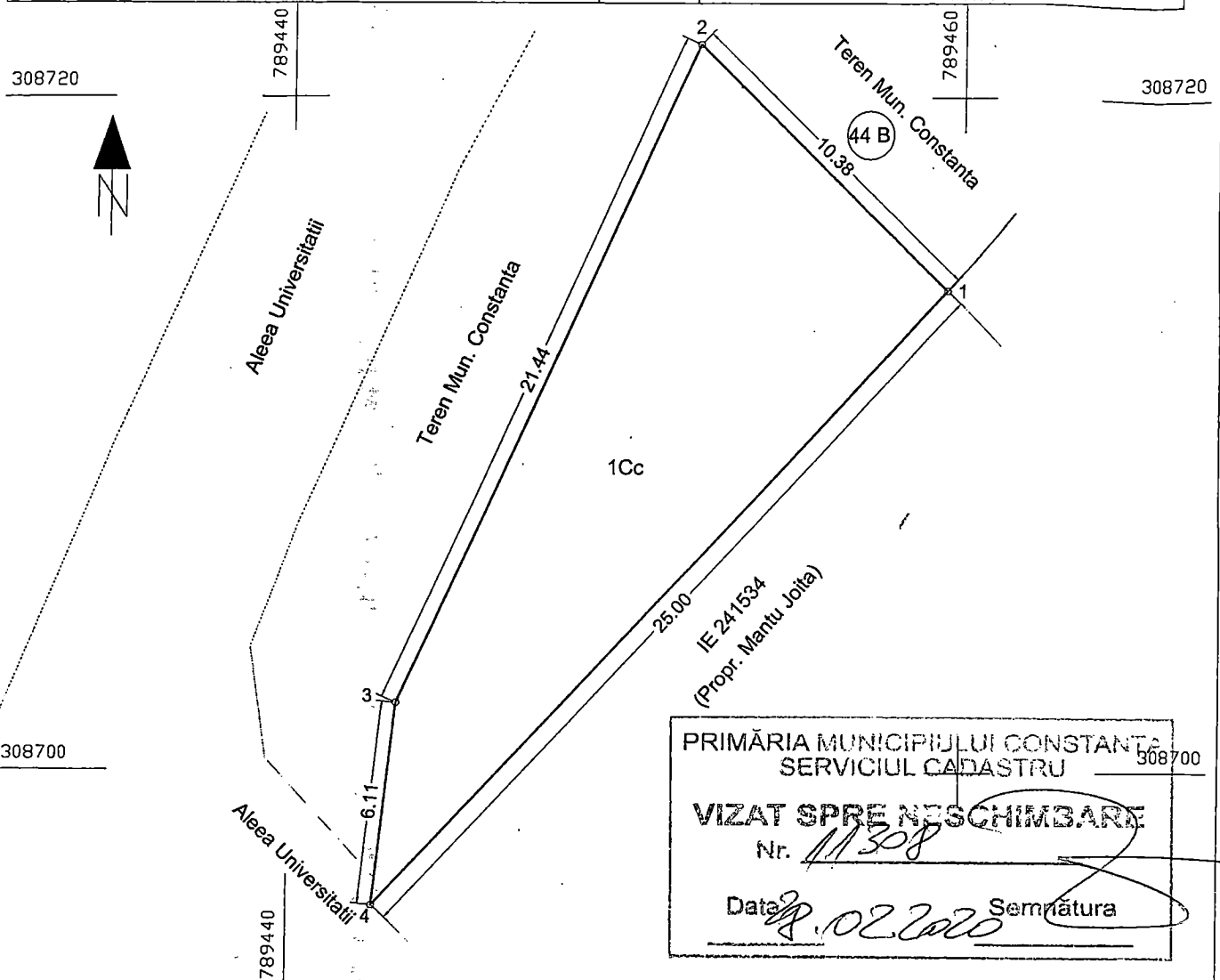
Întocmit
Insp. Constantin MIHĂLICĂ



PLAN DE AMPLASAMENT SI DELIMITARE A IMOBILULUI

scara 1:200

Nr. cadastral <i>245703</i>	Suprafata masurata (mp) 150	Adresa imobilului Constanta, Aleea Universitatii nr. 44 A	
- Carte funciara nr.		UAT	CONSTANTA



PRIMĂRIA MUNICIPIULUI CONSTANTA
SERVICIUL CADASTRU

VIZAT SPRE NESCHIMBARE
Nr. *11308*

Data *22.02.2016* Semnătura

A. DATE REFERITOARE LA TEREN

Nr. parcela	Categoria de folosinta	Suprafata (mp)	Mentiuни
1	Cc	150	Materializat cu tarusi de lemn
TOTAL		150	

Cod	Destinatia	Suprafata construita la sol (mp)	Mentiuни
TOTAL			

Suprafata totala masurata a imobilului = 150 mp
Suprafata din act = 150 mp

Executant, S.C. Geocad Limits S.R.L.
Confirm executarea masuratorilor la teren, corectitudinea intocmirii documentatiei cadastrale si corespondenta acesteia cu realitatea din teren

Semnătura si stampila

Stampila: AUTORIZARE Carte RO-OTFM

Data: *Iunie 2016*

Inspector,
Confirm introducerea imobilului in baza de date integrata si atribuirea numarului cadastral

Semnătura si parafa

Data

070404/22 -07-2016



ROMÂNIA
JUDEȚUL CONSTANȚA
MUNICIPIUL CONSTANȚA
CONSILIUL LOCAL
**COMISIA NR. 5 – PENTRU ADMINISTRAȚIE PUBLICĂ, JURIDICĂ, APĂRAREA
ORDINII PUBLICE, RESPECTAREA DREPTURILOR ȘI LIBERTĂȚILOR CETĂȚEANULUI**

AVIZ

Văzând referatul de aprobare al domnului primar Decebal Făgădău, înregistrat sub nr. 74037/08.05.2020;

Analizând proiectul de hotărâre "privind aprobarea oportunității vânzării prin licitație publică a terenului în situat în municipiul Constanța, aleea Universității nr.44A, în suprafață de 150 mp".

Comisia întrunită azi _____ 2020, în conformitate cu prevederile art.125 din OUG nr.57/2019 privind Codul administrativ, în temeiul art.136 alin.6 OUG nr.57/2019 privind Codul administrativ, cu modificările și completările ulterioare:

Adoptă/respinge proiectul de hotărâre prezentat.

PREȘEDINTE COMISIE,

ARGHIRESCU ADRIANA



ROMÂNIA
JUDEȚUL CONSTANȚA
MUNICIPIUL CONSTANȚA
CONSILIUL LOCAL

COMISIA NR.1 - DE STUDII, PROGNOZE ECONOMICO-SOCIALE, BUGET FINANȚE ȘI
ADMINISTRAREA DOMENIULUI PUBLIC ȘI PRIVAT AL MUNICIPIULUI CONSTANȚA

AVIZ

Văzând referatul de aprobare al domnului primar Decebal Făgădău, înregistrat sub nr. 74037/08.05.2020;

Analizând proiectul de hotărâre "privind aprobarea oportunității vânzării prin licitație publică a terenului în situat în municipiul Constanța, aleea Universității nr.44A, în suprafață de 150 mp".

Comisia întrunită azi _____ 2020, în conformitate cu prevederile art.125 din OUG nr.57/2019 privind Codul administrativ, în temeiul art.136 alin.6 OUG nr.57/2019 privind Codul administrativ, cu modificările și completările ulterioare:

Adoptă/respinge proiectul de hotărâre prezentat.

**PREȘEDINTE COMISIE,
ANDREIȘ CRISTIAN MARIUS**