



PROIECT DE HOTĂRÂRE  
AVIZAT,  
SECRETAR GENERAL  
VIORELA-MIRABELA CALIN

PROIECT DE HOTĂRÂRE NR. 497/19.11.2021  
privind constituirea dreptului de uz și servitute  
în favoarea E-Distribuție Dobrogea S.A. asupra unor imobile  
situate în municipiul Constanța,  
în vederea realizării serviciului public de distribuție a energiei electrice

Consiliul local al municipiului Constanța, întrunit în ședința ordinară din data de \_\_\_\_\_ 2021,

Având în vedere:

- referatul de aprobare al domnului primar Vergil Chițac înregistrat sub nr. 232079/19.11.2021;

- raportul de specialitate al Direcției patrimoniu din cadrul Direcției generale urbanism și patrimoniu, Serviciul patrimoniu înregistrat sub nr. 232205/19.11.2021;

- avizul avizul Comisiei de specialitate nr. 1 de studii, prognoze economico-sociale, buget, finanțe și administrarea domeniului public și privat al municipiului Constanța;

- avizul Comisiei de specialitate nr. 5 pentru administrație publică, juridică, apărarea ordinii publice, respectarea drepturilor și libertăților cetățeanului;

Luând în considerare:

- adresa Consiliului Județean nr. 210057/22.10.2021,
- adresele E-Distribuție Dobrogea S.A.
- Autorizația de Construire nr. 806/06.10.2021
- Plan de situație, vizat spre neschimbare, anexă la A.C. NR. 806/06.10.2021
- Autorizația de Construire nr. 752/22.09.2021
- Autorizația de Construire nr. 753/22.09.2021
- Autorizația de Construire nr. 754/22.09.2021
- Extras de Carte Funciară nr. 227465/2021
- Extras de Carte Funciară nr. 212959/2021
- Extras de Carte Funciară nr. 222442/2021
- Extras de Carte Funciară nr. 238817/2021
- H.C.L. NR. 378/29.10.2021 privind completarea și actualizarea inventarului bunurilor care aparțin domeniului public al municipiului Constanța
- adresa nr. R157408/15.09.2021 privind întocmirea unui H.C.L. pentru darea în folosință către ENEL a 7,5 mp din clădirea Punctului de conexiune amplasat pe plaja Modern;

În conformitate cu prevederile art. 12-14 și art. 26 alin. (4) lit. b din Legea nr. 123/2012 a energiei electrice și a gazelor naturale și art. 749, art. 866 și art. 874 din Legea nr. 287/2009 privind Codul civil, cu modificările și completările ulterioare;

În temeiul prevederilor art. 129 alin. (2) lit. c), alin. (6) lit. a) și art. 196 alin. (1) lit.a) din Ordonanța de urgență a Guvernului nr. 57/2019 privind Codul administrativ, cu modificările și completările ulterioare;

## H O T Ă R Ă Ș T E:

**Art.1.** - Se aprobă constituirea dreptului de uz și servitute în favoarea E-Distribuție Dobrogea S.A. asupra terenului în suprafață de 16 mp, identificat cu nr. cadastral 227465, situat în municipiul Constanța, zona Delfinariu, parc Tăbăcărie.

**Art.2.** - Se aprobă constituirea dreptului de uz și servitute în favoarea E-Distribuție Dobrogea S.A. asupra terenului în suprafață de 134 mp, identificat cu nr. cadastral 212959, situat în municipiul Constanța, zona Delfinariu, parc Tăbăcărie.

**Art.3.** - Se aprobă constituirea dreptului de uz și servitute în favoarea E-Distribuție Dobrogea S.A. asupra 7,5 mp din clădirea punctului de conexiune situat pe plaja Modern.

**Art.4.** - Se aprobă constituirea dreptului de uz și servitute în favoarea E-Distribuție Dobrogea S.A. asupra terenului în suprafață de 8 mp, identificat cu nr. cadastral 238817, situat în municipiul Constanța, strada Cișmelei, cap linie CT BUS.

**Art.5.** - Se aprobă constituirea dreptului de uz și servitute în favoarea E-Distribuție Dobrogea S.A. asupra terenului în suprafață de 8 mp, identificat cu nr. cadastral 222442, situat în municipiul Constanța, strada Industrială nr. 8, cap linie CT BUS.

**Art.6.** - Se aprobă constituirea dreptului de uz și servitute în favoarea E-Distribuție Dobrogea S.A. asupra terenului în suprafață de 8 mp, identificat cu nr. cadastral 238826, situat în municipiul Constanța, strada Theodor Burada și strada Gării, cap linie CT BUS.

**Art.7.** - Predarea primirea terenurilor se va face prin proces verbal încheiat între Serviciul topografie, cadastru și cartografie digitală din cadrul Direcției generale urbanism și patrimoniu și Societatea E-Distribuție Dobrogea S.A.

**Art.8.** - Serviciul secretariat, relații consiliul local și administrație publică va comunica prezenta hotărâre Direcției generale urbanism și patrimoniu, Societății E-Distribuție Dobrogea S.A., Consiliului Județean Constanța în vederea aducerii la îndeplinire și spre știință Instituției prefectului județului Constanța.

Prezenta hotărâre a fost votată de consilierii locali  
astfel: \_\_\_\_\_ pentru, \_\_\_\_\_ împotriva, \_\_\_\_\_ abțineri.  
La data adoptării sunt în funcție \_\_\_\_\_ consilieri din 27 membri.

PREȘEDINTE ȘEDINȚĂ,

CONTRASEMNEAZĂ  
**SECRETAR GENERAL,**  
VIORELA MIRABELA CĂLIN

CONSTANȚA  
NR. \_\_\_\_\_ / \_\_\_\_\_ 2021



ROMÂNIA  
JUDEȚUL CONSTANȚA  
MUNICIPIUL CONSTANȚA  
PRIMAR  
NR. ~~232019~~ / 19.11.2021

## REFERAT DE APROBARE

Prin adresele:

- nr. 210057/22.10.2021 înaintată Primăriei municipiului Constanța, Consiliul Județean Constanța ne aduce la cunoștință faptul că are în derulare Contractul de finanțare nr. 21393/07.08.2019 aferent proiectului "Extindere Delfinariu, municipiul Constanța". În timpul execuției a fost constatată necesitatea efectuării unor lucrări suplimentare, respectiv lucrări de coexistență (deviere cabluri). În vederea realizării lucrărilor de coexistență este necesară obținerea acordului proprietarului terenului prin hotărâre a Consiliului Local al municipiului Constanța, prin care se acordă drept de uz și servitute, prevăzute de legislația specială, în favoarea operatorului de rețea pentru terenul ocupat, pe toată durata existenței acestora.

- nr. 218633/27.10.2021, înaintată Primăriei municipiului Constanța, prin care E-DISTRIBUȚIE DOBROGEA SA solicită adoptarea unei hotărâri prin care să se aprobe folosința gratuită a unei suprafețe de 8 mp din terenul identificat cu nr. cadastral 238817, necesar pentru amplasarea unui compartiment ENEL în Punctul de Conexiune;

- nr. 218632/27.10.2021, înaintată Primăriei municipiului Constanța, prin care E-DISTRIBUȚIE DOBROGEA SA solicită adoptarea unei hotărâri prin care să se aprobe folosința gratuită a unei suprafețe de 8 mp din terenul identificat cu nr. cadastral 222442, necesar pentru amplasarea unui compartiment ENEL în Punctul de Conexiune;

- nr. 218634/27.10.2021, înaintată Primăriei municipiului Constanța, prin care E-DISTRIBUȚIE DOBROGEA SA solicită adoptarea unei hotărâri prin care să se aprobe folosința gratuită a unei suprafețe de 8 mp din terenul identificat cu nr. cadastral 238826, necesar pentru amplasarea unui compartiment ENEL în Punctul de Conexiune;

Conform Extrasului de Carte Funciară nr. 227465, eliberat sub nr. cerere 133759/31.08.2021, terenul identificat sub nr. cadastral 227465, în suprafață de 1098 mp, este domeniu public al municipiului Constanța atestat prin H.G. nr. 904/2002, anexa nr. 2, Cap. 24-Spații verzi în întreținerea municipiului Constanța, Parcuri publice-nr. crt. 1-Parc Tăbăcărie, însoțită prin H.C.L. nr. 451/2017 cap. Spații verzi, echipamente publice și alei de circulație-17. Spații verzi aflate în întreținerea municipiului, nr. crt. 1303. În baza H.C.L. nr. 123/16.07.2010 terenul se află în administrarea Consiliului Județean Constanța.

Conform Extrasului de Carte Funciară nr. 212959, eliberat sub nr. cerere 133756/31.08.2021, terenul identificat sub nr. cadastral 212959, în suprafață de 27.239 mp, este domeniu public al municipiului Constanța atestat prin H.G. nr. 904/2002, anexa nr. 2, Cap. 24-Spații verzi în întreținerea municipiului Constanța, Parcuri publice-nr. crt. 1-Parc Tăbăcărie, însoțită prin H.C.L. nr. 451/2017 cap. Spații verzi, echipamente publice și alei de circulație-17. Spații verzi aflate în întreținerea municipiului, nr. crt. 1303. În baza H.C.L. nr. 123/16.07.2010 terenul se află în administrarea Consiliului Județean Constanța.

Conform Extrasului de Carte Funciară nr. 238817, eliberat sub nr. cerere 77053/19.09.2013, terenul identificat sub nr. cadastral 238817, în suprafață de 2947 mp, este domeniu public al municipiului Constanța atestat prin H.G. nr. 904/2002.

Conform Extrasului de Carte Funciară nr. 222442, eliberat sub nr. cerere 178476/18.11.2021, terenul identificat sub nr. cadastral 222442, în suprafață de 54.336 mp, este domeniu privat al municipiului Constanța conform H.C.L. nr. 598/2002, anexa 39, pag. 19.

Conform Extrasului de Carte Funciară nr. 238826, eliberat sub nr. cerere 77069/19.09.2013, terenul identificat sub nr. cadastral 238826, în suprafață de 9516 mp, este domeniu public al municipiului Constanța atestat prin H.G. nr. 904/2002.

Pentru imobilele terenuri mai sus menționate, au fost eliberate următoarele acte administrative:

- Autorizația de Construire nr. 806/06.10.2021 "Realizarea condițiilor de coexistență a instalațiilor E-Distribuție Dobrogea S.A. cu extindere Delfinariu Constanța".
- Autorizația de Construire nr. 752/22.09.2021 "Racordare la rețeaua electrică stații de reîncărcare auto, str. Industrială/garaj, cap linie CT BUS"
- Autorizația de Construire nr. 753/22.09.2021 "Racordare la rețeaua electrică stații de reîncărcare auto, str. Theodor Burada/str. Gării, cap linie CT BUS"
- Autorizația de Construire nr. 754/22.09.2021 "Racordare la rețeaua electrică stații de reîncărcare auto, str. Cișmelei/garaj, cap linie CT BUS"

După finalizarea lucrărilor, capacitatea energetică de racordare la rețea va fi în proprietatea E-Distribuție Dobrogea S.A., societate licențiată în condițiile legii pentru prestarea serviciului public de distribuție a energiei electrice, conform Licenței de distribuție energiei electrice nr.461/29.04.2002 emisă de către ANRE.

Ținând cont de prevederile H.C.L. NR. 378/29.10.2021 privind completarea și actualizarea inventarului bunurilor care aparțin domeniului public al municipiului Constanța, adresa nr. R157408/15.09.2021 privind întocmirea unui H.C.L. pentru darea în folosință către ENEL a 7,5 mp din clădirea Punctului de conexiune amplasat pe plaja Modern.

În temeiul prevederilor art.136 alin. (1) din OUG nr. 57/2019 privind Codul administrativ, cu modificările și completările ulterioare, inițiez proiectul de hotărâre privind constituirea dreptului de uz și servitute în favoarea E-Distribuție Dobrogea S.A. asupra terenurilor în suprafață de 16 mp identificat cu nr. cadastral 227465, 134 mp identificat cu nr. cadastral 212959 situate în municipiul Constanța, zona Delfinariu, parc Tăbăcărie în vederea realizării serviciului public de distribuție a energiei electrice.

**PRIMAR**

VERGIL CHIȚAC

*Chițac*

1



ROMANIA  
JUDEȚUL CONSTANTA  
PRIMĂRIA MUNICIPIULUI CONSTANȚA  
DIRECȚIA GENERALĂ URBANISM ȘI PATRIMONIU  
DIRECȚIA PATRIMONIU  
SERVICIUL PATRIMONIU

NR. 232265/19.11.2021

**RAPORT**  
**privind constituirea dreptului de uz și servitute**  
**în favoarea E-Distribuție Dobrogea S.A. asupra unor imobile**  
**situate în municipiul Constanța,**  
**în vederea realizării serviciului public de distribuție a energiei electrice**

Prin adresa cu nr. 210057/22.10.2021 înregistrată la Primăria municipiului Constanța, Consiliul Județean Constanța ne aduce la cunoștință faptul că are în derulare Contractul de finanțare nr. 21393/07.08.2019 aferent proiectului "Extindere Delfinariu, municipiul Constanța". În timpul execuției a fost constatată necesitatea efectuării unor lucrări suplimentare, respectiv lucrări de coexistență (deviere cabluri). În vederea realizării lucrărilor de coexistență este necesară obținerea acordului proprietarului terenului prin hotărâre a Consiliului Local al municipiului Constanța, pentru acordarea dreptului de uz și servitute, prevăzute de legislația specială, în favoarea operatorului de rețea pentru terenul ocupat, pe toată durata existenței acestora.

Conform Extrasului de Carte Funciară nr. 227465, eliberat sub nr. cerere 133759/31.08.2021, terenul identificat sub nr. cadastral 227465, în suprafață de 1098 mp, este domeniu public al municipiului Constanța atestat prin H.G. nr. 904/2002, anexa nr. 2, Cap. 24-Spații verzi în întreținerea municipiului Constanța, Parcuri publice-nr. crt. 1-Parc Tăbăcărie, însușită prin H.C.L. nr. 451/2017 cap. Spații verzi, echipamente publice și alei de circulație-17. Spații verzi aflate în întreținerea municipiului, nr. crt. 1303. În baza H.C.L. nr. 123/16.07.2010 terenul se află în administrarea Consiliului Județean Constanța.

Conform Extrasului de Carte Funciară nr. 212959, eliberat sub nr. cerere 133756/31.08.2021, terenul identificat sub nr. cadastral 212959, în suprafață de 27.239 mp, este domeniu public al municipiului Constanța atestat prin H.G. nr. 904/2002, anexa nr. 2, Cap. 24-Spații verzi în întreținerea municipiului Constanța, Parcuri publice-nr. crt. 1-Parc Tăbăcărie, însușită prin H.C.L. nr. 451/2017 cap. Spații verzi, echipamente publice și alei de circulație-17. Spații verzi aflate în întreținerea municipiului, nr. crt. 1303. În baza H.C.L. nr. 123/16.07.2010 terenul se află în administrarea Consiliului Județean Constanța.

Conform Extrasului de Carte Funciară nr. 238817, eliberat sub nr. cerere 77053/19.09.2013, terenul identificat sub nr. cadastral 238817, în suprafață de 2947 mp, este domeniu public al municipiului Constanța atestat prin H.G. nr. 904/2002.

Conform Extrasului de Carte Funciară nr. 222442, eliberat sub nr. cerere 178476/18.11.2021, terenul identificat sub nr. cadastral 222442, în suprafață de 54.336 mp, este domeniu privat al municipiului Constanța conform H.C.L. nr. 598/2002, anexa 39, pag. 19.

Conform Extrasului de Carte Funciară nr. 238826, eliberat sub nr. cerere 77069/19.09.2013, terenul identificat sub nr. cadastral 238826, în suprafață de 9516 mp, este domeniu public al municipiului Constanța atestat prin H.G. nr. 904/2002.

Pentru imobilele terenuri mai sus menționate, au fost eliberate următoarele acte administrative:

- Autorizația de Construire nr. 806/06.10.2021 "Realizarea condițiilor de coexistență a instalațiilor E-Distribuție Dobrogea S.A. cu extindere Delfinariu Constanța".

- Autorizația de Construire nr. 752/22.09.2021 "Racordare la rețeaua electrică stații de reîncărcare auto, str. Industrială/garaj, cap linie CT BUS"

- Autorizația de Construire nr. 753/22.09.2021 "Racordare la rețeaua electrică stații de reîncărcare auto, str. Theodor Buradă/str. Gării, cap linie CT BUS"

- Autorizația de Construire nr. 754/22.09.2021 "Racordare la rețeaua electrică stații de reîncărcare auto, str. Cișmelei/garaj, cap linie CT BUS"

Ținând cont de:

- prevederile H.C.L. NR. 378/29.10.2021 privind completarea și actualizarea inventarului bunurilor care aparțin domeniului public al municipiului Constanța,

- adresa nr. R157408/15.09.2021 privind întocmirea unui H.C.L. pentru darea în folosință către ENEL a 7,5 mp din clădirea Punctului de conexiune amplasat pe plaja Modern;

- adresa cu nr. 218633/27.10.2021, înaintată Primăriei municipiului Constanța, prin care E-DISTRIBUȚIE DOBROGEA SA solicită adoptarea unei hotărâri prin care să se aprobe folosința gratuită a unei suprafețe de 8 mp din terenul identificat cu nr. cadastral 238817, necesar pentru amplasarea unui compartiment ENEL în Punctul de Conexiune;

- adresa cu nr. 218632/27,10.2021, înaintată Primăriei municipiului Constanța, prin care E-DISTRIBUȚIE DOBROGEA SA solicită adoptarea unei hotărâri prin care să se aprobe folosința gratuită a unei suprafețe de 8 mp din terenul identificat cu nr. cadastral 222442, necesar pentru amplasarea unui compartiment ENEL în Punctul de Conexiune;

- adresa cu nr. 218634/27,10.2021, înaintată Primăriei municipiului Constanța, prin care E-DISTRIBUȚIE DOBROGEA SA solicită adoptarea unei hotărâri prin care să se aprobe folosința gratuită a unei suprafețe de 8 mp din terenul identificat cu nr. cadastral 238826, necesar pentru amplasarea unui compartiment ENEL în Punctul de Conexiune;

Prevederile Legii nr. 123/2012 "a energiei electrice și a gazelor naturale" și anume:

**Art.12.** Drepturile și obligațiile ce decurg din autorizația de înființare și din licențe; (...) (2) Asupra terenurilor și bunurilor proprietate publică sau privată a altor persoane fizice ori juridice (...) se instituie limitări ale dreptului de proprietate în favoarea titularilor autorizațiilor de înființare și de licențe care beneficiază de:

a) dreptul de uz pentru executarea lucrărilor necesare realizării, relocării, re tehnologizării sau desființării capacității energetice, obiect al autorizației;

b) dreptul de uz pentru asigurarea funcționării normale a capacității, obiect al autorizației de înființare, pentru reviziile, reparațiile și intervențiile necesare;

(...) (3) Drepturile de uz și de servitute au ca obiect utilitatea publică, au caracter legal, iar conținutul acestora este prevăzut la art. 14 și se exercită fără înscriere în Cartea funciară pe toată durata existenței capacității energetice sau, temporar, cu ocazia re tehnologizării unei capacități în funcțiune, reparației, reviziei, lucrărilor de intervenție în caz de avarie.

(4) Exercițarea drepturilor de uz și servitute asupra proprietăților statului și ale unităților administrativ-teritoriale afectate de capacitățile energetice se realizează cu titlu gratuit, pe toată durata existenței acestora.

**Art.13** Obligațiile decurgând din autorizațiile de înființare și din licențe

(1) Titularul autorizației de înființare are următoarele obligații:

a) să stabilească și să aplice, pe întreaga durată a executării lucrărilor, măsurile de protecție a persoanelor, bunurilor și mediului;

b) să obțină toate avizele, acordurile și atestatele prevăzute de lege pentru realizarea obiectivului autorizat.

**Art.14-** Drepturile și obligațiile titularilor de autorizații de înființare și de licență asupra proprietății terților .

(3) Dreptul de uz asupra terenului pentru asigurarea funcționării normale a capacității energetice se întinde pe toată durata funcționării capacității, iar exercitarea lui se face ori de câte ori este necesar pentru asigurarea funcționării normale a capacității. În exercitarea acestui drept titularul licenței poate:

a) să depoziteze materiale, echipamente, utilaje, instalații pentru întreținere, revizii, reparații și intervenții necesare pentru asigurarea funcționării normale a capacității;

b) să instaleze utilaje și să lucreze cu acestea;

c) să desființeze sau să reducă culturi, plantații ori alte amenajări existente și să restrângă activități ale proprietarului, în măsura și pe durata strict necesare executării operațiilor de întreținere, reparații, revizii sau intervenții pentru asigurarea funcționării normale a capacității, cu respectarea legislației în vigoare.

**Art.26** alin.(4) lit. "b" "La stabilirea punctului de delimitare patrimonială a instalațiilor operatorului de rețea și utilizatorul acesteia, se vor avea în vedere limita de proprietate asupra terenurilor, astfel încât rețelele electrice amplasate pe domeniul public să fie deținute, de regulă, de operatorul de rețea și să se evite cât mai mult posibil amplasarea instalațiilor operatorului de rețea pe proprietatea utilizatorului".

După finalizarea lucrărilor, capacitatea energetică de racordare la rețea va fi în proprietatea E-Distribuție Dobrogea S.A., societate licențiată în condițiile legii pentru prestarea serviciului public de distribuție a energiei electrice, conform Licenței de distribuție a energiei electrice nr.461/29.04.2002 emisă de către ANRE.

Supunem dezbaterii plenului Consiliului local Proiectul de hotărâre privind constituirea dreptului de uz și servitute în favoarea E-Distribuție Dobrogea S.A. asupra unor imobile situate în municipiul Constanța, în vederea realizării serviciului public de distribuție a energiei electrice.

  
**ARHITECT-ŞEF**  
Dan Petre LEU

**DIRECTOR EXECUTIV ADJUNCT**  
Carmen Mihaela ISPAS

**ŞEF SERVICIU**  
Irina Roxana PINZARIU

**Întocmit**  
Insp. Vasilica CRISTESCU



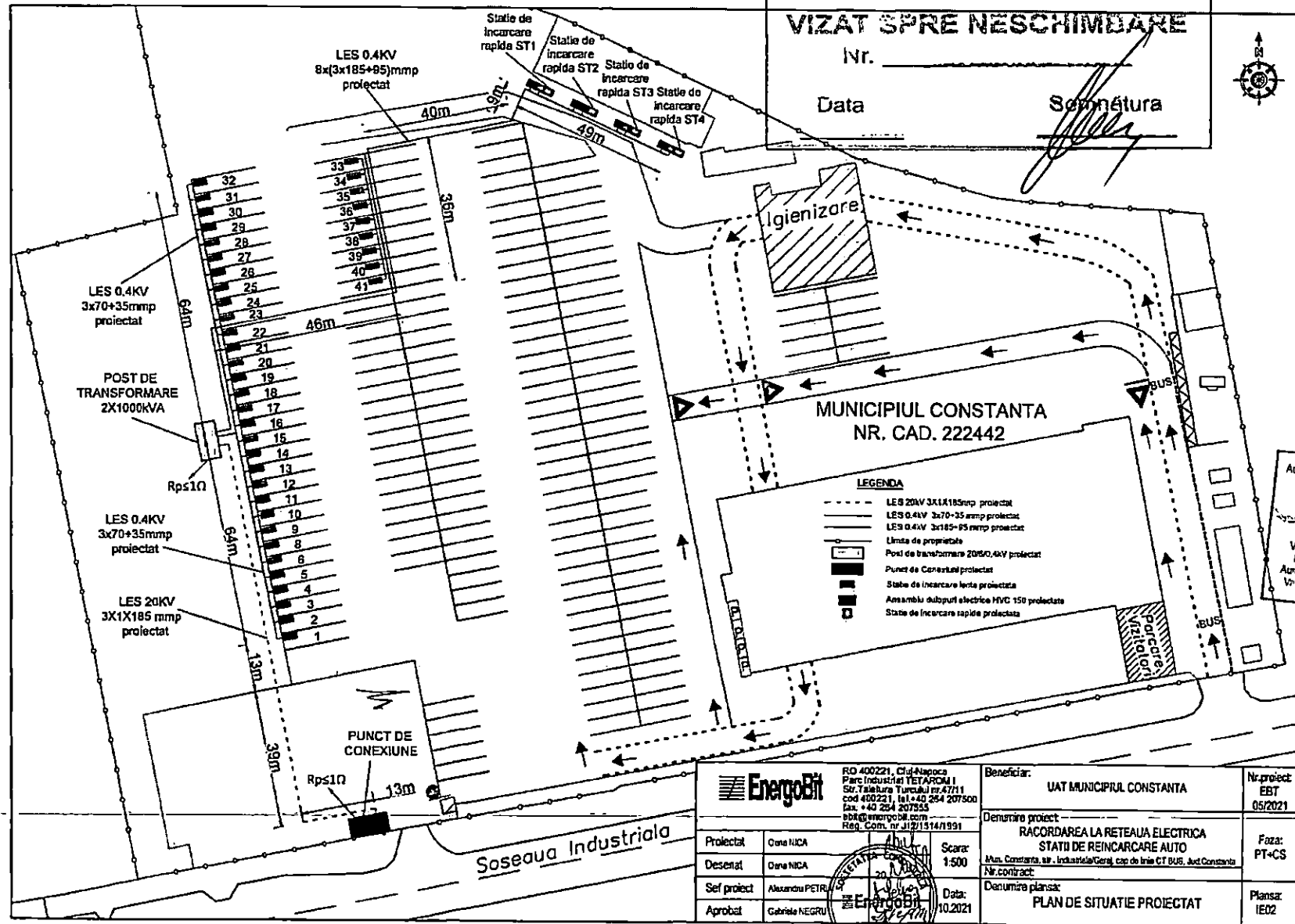
PRIMĂRIA MUNICIPIULUI CONSTANȚA  
SERVICIUL CADASTRU

VIZAT SPRE NESCHIMBARE

Nr. \_\_\_\_\_

Data \_\_\_\_\_

Semnătura \_\_\_\_\_



LEGENDA

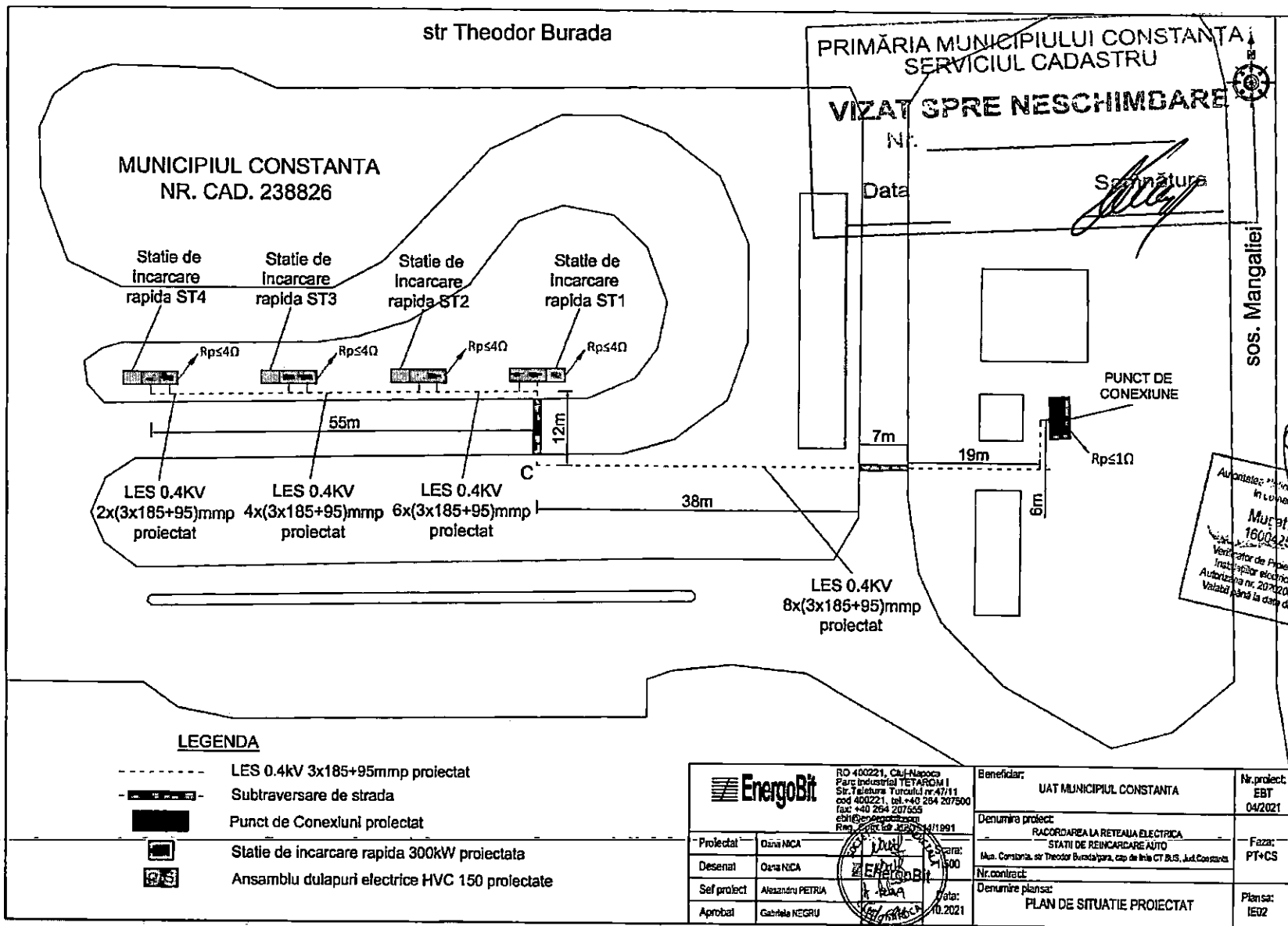
- LES 20KV 3X1X185mm proiectat
- LES 0.4KV 3x70+35 mm proiectat
- LES 0.4KV 3x185+95 mm proiectat
- Limita de proprietate
- Post de transformare 20/0.4KV proiectat
- Punct de Conexiune proiectat
- Statie de incarcare lenta proiectata
- Ansamblu subputi electrice HVC 150 proiectata
- Statie de incarcare rapida proiectata

Atestata Nationala de Revenit  
In domeniul Energiei  
Mădălina Anghel  
1600426134011  
Verificator de Proiecte in domeniul  
Instalatiilor electrice tehnologice  
Autorizata nr. 22702/0073/22.10.2020  
Valabil până la data de 22.10.2025

		RO 400221, Cluj-Napoca Parc Industrial TETAROM I Str. Teclature Turcului nr.67/11 cod 400221, tel +40 264 207500 fax +40 264 207555 ebt@energobit.com Reg. Com. nr. JI/21314/9991		Beneficiar: UAT MUNICIPIUL CONSTANTA	Nr.proiect EBT 05/2021
Proiectat Desenat Sef proiect Aprobat	Corina NICU Corina NICU Alexandru PETRU Gabriela NEGRU	Scarza 1:500 Data: 10.2021	Denumire proiect: RACORDAREA LA RETEAUA ELECTRICA STATU DE REINCARCARE AUTO Mun. Constanta, str. Industrialei/Gara, cap de linie CT BUS, Aut Constanta Nr.contract: Denumirea planșii: PLAN DE SITUATIE PROIECTAT	Faza: PT+CS Plansa: IE02	



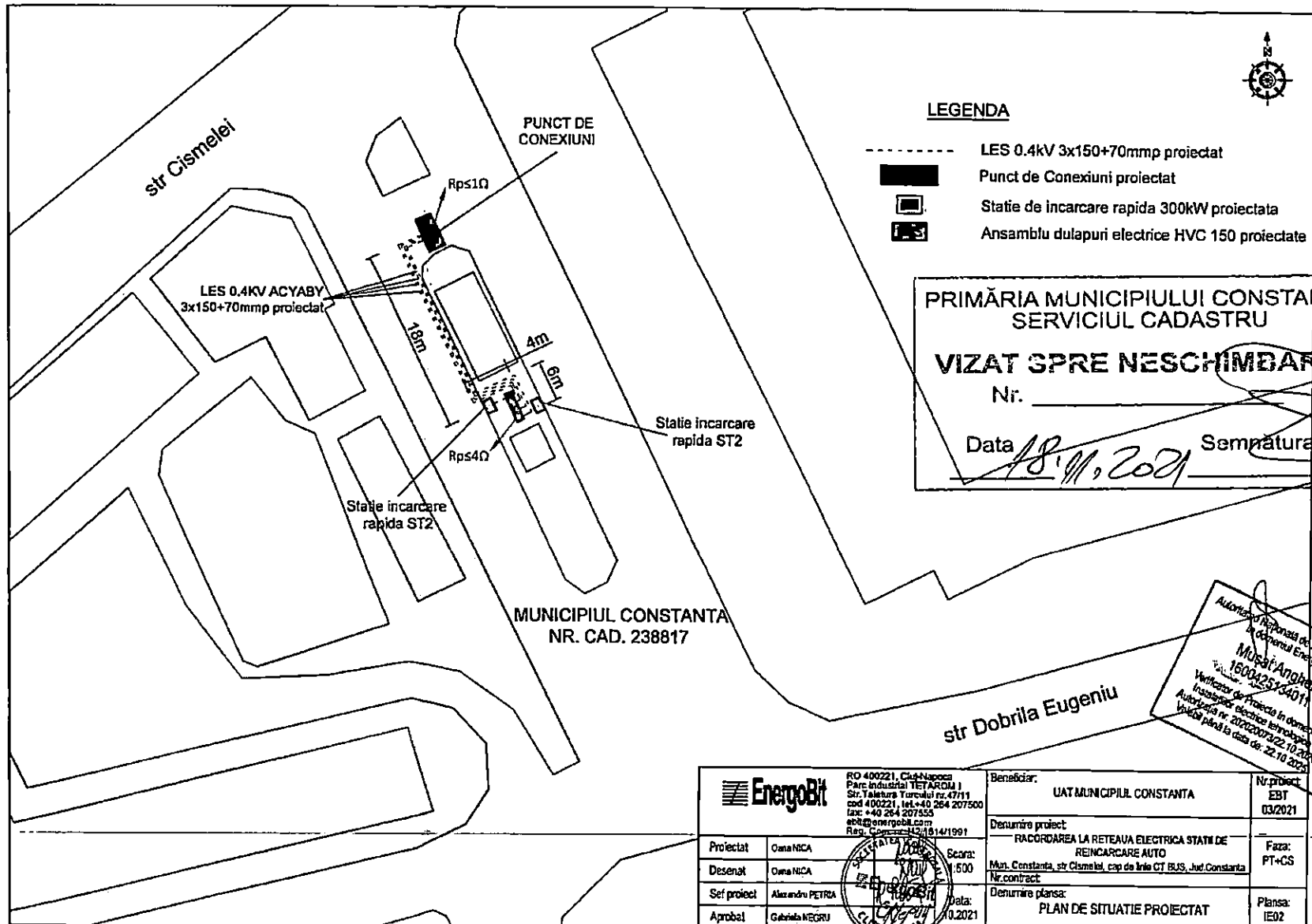




**LEGENDA**

- - - - - LES 0.4KV 3x185+95mmp proiectat
- - - - - Subtraversare de strada
- Punct de Conexiuni proiectat
- Statie de incarcare rapida 300kW proiectata
- Ansamblu dulapuri electrice HVC 150 proiectate

		Beneficiar: <b>UAT MUNICIPIUL CONSTANȚA</b>		Nr.proiect: <b>EBT 04/2021</b>	
RO 400221, Cluj-Napoca Parc Industrial TETARON 1 Str. Teletura Turcului nr.47/11 cod 400221, tel.+40 264 207500 fax: +40 264 207505 ebit@energobit.ro Reg. Com. Cluj nr. 4525/11/1991		Denumire proiect: <b>RACORDAREA LA REȚEAUA ELECTRICĂ          STATII DE REINCARCARE AUTO</b>		Faza: <b>PT+CS</b>	
Proiectat: Oana NICA Desenat: Oana NICA Sef proiect: Alexandru PEIRIA Aprobat: Gabriela NEGRU		Nr.contract: <b>PLAN DE SITUATIE PROIECTAT</b>		Planşa: <b>IE02</b>	



**LEGENDA**

- LES 0.4kV 3x150+70mmp proiectat
- Punct de Conexiuni proiectat
- Statie de incarcare rapida 300kW proiectata
- Ansamblu dulapuri electrice HVC 150 proiectate

PRIMĂRIA MUNICIPIULUI CONSTANȚA  
SERVICIUL CADASTRU

**VIZAT SPRE NESCHIMBARE**

Nr. \_\_\_\_\_  
Data 18.11.2021 Semnatura \_\_\_\_\_

MUNICIPIUL CONSTANȚA  
NR. CAD. 238817

str Dobrița Eugeniu

Autoritatea Regională de Reglementare  
a Energiei  
Mun. Argeș  
1600429/3401  
Verificator de Proiecta în domeniul  
Instalații electrice tehnologie  
Autorizația nr. 202007022-10-2020  
valabil până la data de: 22-10-2025

		Beneficiar: UAT MUNICIPIUL CONSTANȚA		Nr. proiect: EBT 03/2021	
RO 400221, CAJ-Napoca Parc Industrial TETAROM I Str. Telescop Turcului nr. 47/11 cod 400221, tel: +40 264 207500 fax: +40 264 207555 ebt@energobit.com Reg. Com. nr. 151/14/1991		Denumire proiect: RACORDAREA LA REȚEAUA ELECTRICA STATION DE REINCARCARE AUTO		Faza: PT+CS	
Proiectat	Oana NICA	Mun. Constanta, str Cismelei, cap de linie CT BUS, Jud. Constanta		Nr. contract:	
Desenat	Oana NICA	Data:		Planșa: IE02	
Sef proiect	Alexandru PETRA	0.2021		Denumire planșa: PLAN DE SITUATIE PROIECTAT	
Aprobat	Gabriela NEGRU				