

ROMÂNIA
JUDETUL CONSTANȚA
MUNICIPIUL CONSTANȚA
CONSILIUL LOCAL

HOTĂRÂRE

pentru modificarea, completarea și actualizarea inventarului bunurilor care aparțin domeniului public al unității administrativ teritoriale - municipiul Constanța

Consiliul local al municipiului Constanța, întrunit în ședința ordinară din data de _____ 2020.

Având în vedere referatul de aprobare al domnului primar Decebal Făgădău, înregistrat sub nr. 138652/10.09.2020, avizul Comisiei de specialitate nr. 1 de studii, prognoze economico-sociale, buget finante si administrarea domeniului public si privat al municipiului Constanta, avizul Comisiei de specialitate nr.5 pentru administrație publică, juridică, apărarea ordinii publice, respectarea drepturilor și libertăților cetățeanului și raportul Direcției patrimoniu și cadastru nr. 138976/10.09.2020;

Analizând Procesul verbal nr. 136648/07.09.2020 întocmit de comisia specială pentru întocmirea, completarea și actualizarea inventarului bunurilor care alcătuiesc domeniul public al municipiului Constanța, constituită în baza Dispoziției nr.3438/17.08.2020 și adresa Direcției urbanism nr. 123669/04.09.2020 ;

Văzând dispozițiile art.6 alin.(2), alin.(3) lit.b) și lit.c) din H.G. nr.392/2020 privind aprobarea Normelor tehnice pentru întocmirea inventarului bunurilor care alcătuiesc domeniul public și privat al comunelor, al orașelor, al municipiilor și al județelor;

În temeiul prevederilor art.129 alin.(14), art.196 alin.(1) lit.a), art. 286 alin.(1) și alin.(4), art.289 alin.(2) din Ordonanța de urgență a Guvernului nr. 57/2019 privind Codul administrativ, cu modificările și completările ulterioare.

HOTĂRĂȘTE:

Art. 1 - Se aprobă completarea, modificarea și actualizarea inventarului bunurilor care aparțin domeniului public al municipiului Constanța, după cum urmează :

1.1. se modifică și actualizează inventarul bunurilor care aparțin domeniului public al municipiului Constanța, conform anexei nr. 1 ce face parte integrantă din prezenta hotărâre;

1.2. se completează inventarul bunurilor care aparțin domeniului public al municipiului Constanța, conform anexei nr. 2 ce face parte integrantă din prezenta hotărâre;

Art. 2 - Compartimentul relații consiliul local și administrația locală va comunica prezenta hotărâre Direcției patrimoniu și cadastru, Direcției financiare, Direcției urbanism și S.P.I.T. în vederea aducerii la îndeplinire, precum și Instituției prefectului județului Constanța, spre știință.


Prezenta hotărâre a fost votată de consilierii locali astfel: _____ pentru, _____ împotriva, _____ abțineri.

La data adoptării sunt în funcție _____ consilieri din 27 membri.

PREȘEDINTE ȘEDINȚĂ,

CONTRASEMNEAZĂ
SECRETAR GENERAL
FULVIA ANTONELA DINESCU

CONSTANȚA,
NR. _____ / _____ 2020



ROMÂNIA
JUDETUL CONSTANTA
MUNICIPIUL CONSTANTA
CONSILIUL LOCAL

Președinte
Primar
Decebal Făgădău

Anexa nr. 1

MODIFICARE LA INVENTARUL
bunurilor care aparțin domeniului public al municipiului Constanța

Nr. crt.	Codul de clasificare	Denumirea bunului	Secțiunea I-Bunuri imobile Elemente de identificare	Anul dobândirii sau, după caz, al dării în folosință	Valoarea de inventar (mii lei)	Situația juridică actuală
0	1	2	3	4	5	6
1	1.3.7.2.	Strada MOSKOPOLE	Stradă situată în zona Palazu Mare, cu ieșire în str. Victor Climescu (fostă stradă Fundătura Năvodului) Îmbrăcăminte rutieră din beton asfaltic. Suprafață = 1.563 mp	2009	2.564,08	- Ordonanța nr. 43/1997, art. 8, alin (1) - OUG nr. 57/2019, anexa 4. - Inventariat prin HCL nr. 451/2017, nr. crt. 733, cu suprafața de 1.096 mp
2	1.3.7.2.	Strada PETRE DASCĂLU	Stradă situată în zona Palazu Mare, situată între str. Sentinelei și str. Tineretului Îmbrăcăminte rutieră din beton asfaltic. Suprafață = 3.385 mp		5.212,40	- Ordonanța nr. 43/1997, art. 8, alin (1) - OUG nr. 57/2019, anexa 4. - Inventariat prin HCL nr. 451/2017, nr. crt. 809, cu suprafața de 1.096 mp 2.228 mp ?


3	1.3.7.2.	Strada PRELUNGIREA VIILOR	Stradă situată în zona Palazu Mare, situată între str. Sentinelei și str. Tineretului Îmbrăcăminte rutieră din beton asfaltic. Suprafață totală = 2.293 mp, din care: - tronson 1 – suprafață 892 mp - tronson 2 – suprafață 670 mp - tronson 3 – suprafață 731 mp	2008	2.245,92	- Ordonanța nr. 43/1997, art. 8, alin (1) - OUG nr. 57/2019, anexa 4. - Inventariat prin HCL nr. 451/2017, nr. crt. 827, cu suprafața de 960 mp
4	1.3.7.2.	Strada NOVACI	Stradă situată în zona Palazu Mare, cu ieșire în str. Sentinelei Îmbrăcăminte rutieră din beton asfaltic. Suprafață = 240 mp	2004	486,62	- Ordonanța nr. 43/1997, art. 8, alin (1) - OUG nr. 57/2019, anexa 4. - Inventariat prin HCL nr. 451/2017, nr. crt. 798, cu suprafața de 208 mp
5	1.3.7.2.	Strada BREBENEI	Stradă situată în zona Palazu Mare, între str. Sentinelei și str. Midia Îmbrăcăminte rutieră din beton asfaltic. Suprafață = 501 mp	2004	1.113,60	- Ordonanța nr. 43/1997, art. 8, alin (1) - OUG nr. 57/2019, anexa 4. - Inventariat prin HCL nr. 451/2017, nr. crt. 697, cu suprafața de 476 mp
6	1.3.7.2.	Strada CODRILOR	Stradă situată în zona Palazu Mare, între str. Sentinelei și str. Midia Îmbrăcăminte rutieră din beton asfaltic. Suprafață = 487 mp	2004	1.085,53	- Ordonanța nr. 43/1997, art. 8, alin (1) - OUG nr. 57/2019, anexa 4. - Inventariat prin HCL nr. 451/2017, nr. crt. 705, cu suprafața de 464 mp
7	1.3.7.2.	Strada PRELUNGIREA SENTINELEI	Stradă situată în zona Palazu Mare, între str. Valea Morii și str. Viilor Îmbrăcăminte rutieră din beton asfaltic. Suprafață = 585 mp	2009	7.123,76	- Ordonanța nr. 43/1997, art. 8, alin (1) - OUG nr. 57/2019, anexa 4. - Inventariat prin HCL nr. 451/2017, nr. crt. 825, cu suprafața de 3.045 mp
8	1.3.7.2.	Strada ZĂVOIULUI	Stradă situată în zona Palazu Mare, între bdul. Tomis și str. Dumbrăveni Îmbrăcăminte rutieră din beton asfaltic. Suprafață = 1.021 mp	2003	1.534,70	- Ordonanța nr. 43/1997, art. 8, alin (1) - OUG nr. 57/2019, anexa 4. - Inventariat prin HCL nr. 451/2017, nr. crt. 873, cu suprafața de 656 mp

9	1.3.7.2.	Strada ISLAZ	Stradă situată în zona Palazu Mare, între bdul. Tomis și str. Pionierului Îmbrăcăminte rutieră din beton asfaltic. Suprafață = 2.972 mp	2005	94.578,54	- Ordonanța nr. 43/1997, art. 8, alin (1) - OUG nr. 57/2019, anexa 4. - Inventariat prin HCL nr. 451/2017, nr. crt. 775, cu suprafața de 2.140 mp
10	1.3.7.2.	Strada BOBÎLNA	Stradă situată în zona Palazu Mare, între bdul. Tomis și str. Pionierului Îmbrăcăminte rutieră din beton asfaltic. Suprafață = 4.072 mp		190.357,75	- Ordonanța nr. 43/1997, art. 8, alin (1) - OUG nr. 57/2019, anexa 4. - Inventariat prin HCL nr. 451/2017, nr. crt. 695, cu suprafața de 1.800 mp
11	1.3.7.2.	Strada GARDENIEI	Stradă situată în zona Palazu Mare, între str. Ciceu și zona de protecție mal lac Siutghiol Îmbrăcăminte rutieră din beton asfaltic. Suprafață = 780 mp	2004	1.319,48	- Ordonanța nr. 43/1997, art. 8, alin (1) - OUG nr. 57/2019, anexa 4. - Inventariat prin HCL nr. 451/2017, nr. crt. 735, cu suprafața de 564 mp
12	1.3.7.2.	ALEEA GARDENIEI	Stradă situată în zona Palazu Mare, între str. Gardeniei și str. Ciceu Îmbrăcăminte rutieră din beton asfaltic. Suprafață = 166 mp	2004	1.887,97	- Ordonanța nr. 43/1997, art. 8, alin (1) - OUG nr. 57/2019, anexa 4. - Inventariat prin HCL nr. 451/2017, nr. crt. 639, cu suprafața de 807 mp
13	1.3.7.2.	Strada JEAN BART	Stradă situată în zona Palazu Mare, cu ieșire în str. Mihail Drumeș Îmbrăcăminte rutieră din beton asfaltic. Suprafață = 2.347 mp	2004	1887,97	- Ordonanța nr. 43/1997, art. 8, 1.3.7.2.alin (1) - OUG nr. 57/2019, anexa 4. - Inventariat prin HCL nr. 451/2017, nr. crt. 777, cu suprafața de 280 mp
14	1.3.7.2.	Strada MIDIA	Stradă situată în zona Palazu Mare, cu ieșire în str. Ciceu Îmbrăcăminte rutieră din beton asfaltic. Suprafață = 2.011 mp	2004	3.298,69	- Ordonanța nr. 43/1997, art. 8, alin (1) - OUG nr. 57/2019, anexa 4. - Inventariat prin HCL nr. 451/2017, nr. crt. 789, cu suprafața de 1.410 mp

15	1.3.7.2.	Strada LT. COL. ION JALEA	Stradă situată în zona Costanța - Cumpăna, cu ieșire în str. General maior Toma Zotter Îmbrăcăminte rutieră din beton asfaltic. Suprafață = 16.730 mp	2000	41.393,62	- Ordonanța nr. 43/1997, art. 8, alin (1) - OUG nr. 57/2019, anexa 4. - Inventariat prin HCL nr. 451/2017, nr. crt. 780, cu suprafața de 15.940 mp
16	1.3.7.2.	Strada GENERAL DE BRIGADĂ IOAN EREMIA	Stradă situată în zona Costanța - Cumpăna, situată între str. Ion Jalea și imobil cu nr. cadastral 231182 Îmbrăcăminte rutieră din beton asfaltic. Suprafață totală = 23.637 mp, din care - tronson 1 - 6.737 mp - tronson 2 - 7.987 mp - tronson 3 - 8.913 mp	2008	33.655,03	- Ordonanța nr. 43/1997, art. 8, alin (1) - OUG nr. 57/2019, anexa 4. - Inventariat prin HCL nr. 451/2017, nr. crt. 736, cu suprafața de 12.960 mp
17	1.3.7.2.	Strada PRELUNGIREA TRACTORULUI	Stradă situată în zona Costanța - Cumpăna, situată între str. Ion Jalea și strada Mareșal Ion Averescu Îmbrăcăminte rutieră din beton asfaltic. Suprafață totală = 6.458 mp, din care - tronson 1 - 2.119 mp - tronson 2 - 2.539 mp - tronson 3 - 1.800 mp	2000	16.661,32	- Ordonanța nr. 43/1997, art. 8, alin (1) - OUG nr. 57/2019, anexa 4. - Inventariat prin HCL nr. 451/2017, nr. crt. 826, cu suprafața de 6.416 mp
18	1.3.7.2.	ALEEA VETERANILOR	Stradă situată în zona Costanța - Cumpăna, situată între str. General maior Toma Zotter și drum acces Îmbrăcăminte rutieră din beton asfaltic. Suprafață totală = 10.141 mp, din care - tronson 1 - 4.045 mp - tronson 2 - 4.561 mp - tronson 3 - 1.535 mp	2000	22.021,20	- Ordonanța nr. 43/1997, art. 8, alin (1) - OUG nr. 57/2019, anexa 4. - Inventariat prin HCL nr. 451/2017, nr. crt. 673, cu suprafața de 8.480 mp
19	1.3.7.2.	Strada PRELUNGIREA LANULUI	Stradă situată în zona Palazu Mare, situată între DN39E și str. Mareșal Alexandru Averescu Îmbrăcăminte rutieră din beton asfaltic. Suprafață = 18.151 mp	2000	22.065,33	- Ordonanța nr. 43/1997, art. 8, alin (1) - OUG nr. 57/2019, anexa 4. - Inventariat prin HCL nr. 451/2017, nr. crt. 822, cu suprafața de 8.497 mp

20	1.3.7.2.	Strada CICEU	Stradă situată în zona Palazu Mare, situată între str. Sentinelei și str. Midia Îmbrăcămintă rutieră din beton asfaltic. Suprafață = 846 mp	2004	1.160,39	- Ordonanța nr. 43/1997, art. 8, alin (1) - OUG nr. 57/2019, anexa 4. - Inventariat prin HCL nr. 451/2017, nr. crt. 703, cu suprafața de 496 mp
----	----------	--------------	---	------	----------	---

PREȘEDINTE ȘEDINȚĂ




ROMÂNIA
JUDETUL CONSTANTA
MUNICIPIUL CONSTANTA
CONSILIUL LOCAL

Anexa nr. 2

**COMPLETARE LA INVENTARUL
bunurilor care aparțin domeniului public al municipiului Constanța**

Secțiunea I-Bunuri imobile						
Nr. crt.	Codul de clasificare	Denumirea bunului	Elemente de identificare	Anul dobândirii sau, după caz, al dării în folosință	Valoarea de inventar (mii lei)	Situația juridică actuală
0	1	2	3	4	5	6
1	1.3.7.2.	Strada CERNA	Stradă situată în zona Palazu Mare, între str. Sentinelei și str. Midia Îmbrăcăminte rutieră din beton asphaltic. Suprafață = 620 mp	2020		- Ordonanța nr. 43/1997, art. 8, alin (1) - OUG nr. 57/2019, anexa 4.
2	1.3.7.2.	Strada MIHAIL DRUMEȘ	Stradă situată în zona Palazu Mare, cu ieșire la str. Jean Bart Îmbrăcăminte rutieră din beton asphaltic. Suprafață = 2.774 mp	2020		- Ordonanța nr. 43/1997, art. 8, alin (1) - OUG nr. 57/2019, anexa 4.

PREȘEDINTE ȘEDINȚĂ



ROMANIA
JUDETUL CONSTANTA
MUNICIPIUL CONSTANTA
PRIMAR
Nr. 138652 / 10.09.2020

REFERAT DE APROBARE

Luând în considerare :

Procesul verbal nr. 136648/07.09.2020 întocmit de comisia specială pentru întocmirea, completarea și actualizarea inventarului bunurilor care alcătuiesc domeniul public al municipiului Constanța, constituită în baza Dispoziției nr. 3438/17.08.2020;

În temeiul prevederilor art. 136 alin. (1) din Ordonanța de urgență a Guvernului nr. 57/2019 privind Codul administrativ, cu modificările și completările ulterioare, inițiez proiectul de hotărâre pentru modificarea, completarea și actualizarea inventarului bunurilor care aparțin domeniului public al unității administrativ teritoriale - Municipiul Constanța.

PRIMAR

DECEBAL FĂGĂDĂU



ROMANIA
JUDETUL CONSTANTA
PRIMARIA MUNICIPIULUI CONSTANTA
DIRECTIA PATRIMONIU ŞI CADASTRU
SERVICIUL PATRIMONIU

NR. 138976 / 10.09.2020

RAPORT

pentru modificarea, completarea și actualizarea inventarului bunurilor care aparțin domeniului public al unității administrativ teritoriale - Municipiul Constanța

Având în vedere :

- procesul verbal nr. 136648/07.09.2020 întocmit de Comisia specială pentru întocmirea, completarea și actualizarea inventarului bunurilor care alcătuiesc domeniul public al municipiului Constanța constituită în baza Dispoziției nr. 3438/17.08.2020 ;

- planurile de situație întocmite de societatea Topo Miniera S.R.L.

- adresa Direcției urbanism nr. 123669/04.09.2020 potrivit căreia, străzile pentru care s-au efectuat măsurători au fost corect identificate și nu există diferențe cu planurile urbanistice zonale.

În urma realizării măsurătorilor topografice de către societatea Topo Miniera S.R.L., s-au constatat diferențe între suprafețele inventariate și suprafețele reale, din teren și au fost identificate străzi neinventariate în domeniul public al municipiului Constanța.


Supunem dezbaterii plenului Consiliului Local al Municipiului Constanta, proiectul de hotarare pentru modificarea, completarea și actualizarea inventarului bunurilor care aparțin domeniului public al unității administrativ teritoriale - Municipiul Constanța.

DIRECTOR EXECUTIV
Roxana Magdalena DINESCU

DIRECTOR EXECUTIV ADJUNCT
Sorina GHERASIM

ŞEF SERVICIU
Andreea SENDRE

ÎNTOCMIT
ref. spec. Daniela GHERLAN



ROMÂNIA
JUDEȚUL CONSTANȚA
MUNICIPIUL CONSTANȚA
CONSILIUL LOCAL
COMISIA DE SPECIALITATE NR. 1 – DE STUDII, PROGNOZE ECONOMICO-
SOCIALE, BUGET, FINANȚE ȘI ADMINISTRAREA DOMENIULUI PUBLIC ȘI
PRIVAT AL MUNICIPIULUI CONSTANȚA

AVIZ

Văzând referatul de aprobare al d-lui primar Decebal Făgădău, înregistrat sub nr. 138652/10.09.2020;

Analizând proiectul de hotărâre pentru pentru modificarea, completarea și actualizarea inventarului bunurilor care aparțin domeniului public al unității administrativ teritoriale - Municipiul Constanța.

Comisia, întrunită azi _____2020, în conformitate cu prevederile art. 125 din OUG nr. 57/2019 privind Codul administrativ, în temeiul art. 136 alin 6 din OUG nr. 57/2019 privind Codul administrativ:

Adoptă /respinge proiectul de hotărâre prezentat.

PREȘEDINTE COMISIE,
ANDREIAȘ CRISTIAN MARIUS



ROMÂNIA
JUDEȚUL CONSTANȚA
MUNICIPIUL CONSTANȚA
CONSILIUL LOCAL
COMISIA DE SPECIALITATE NR. 5 – PENTRU ADMINISTRAȚIE PUBLICĂ
LOCALĂ, JURIDICĂ, APĂRAREA ORDINII PUBLICE, RESPECTAREA
DREPTURILOR ȘI LIBERTĂȚILOR CETĂȚEANULUI

AVIZ

Văzând referatul de aprobare al d-lui primar Decebal Făgădău, înregistrat sub nr. Văzând referatul de aprobare al d-lui primar Decebal Făgădău, înregistrat sub nr. 138652/10.09.2020;

Analizând proiectul de hotărâre pentru modificarea, completarea și actualizarea inventarului bunurilor care aparțin domeniului public al unității administrativ teritoriale - Municipiul Constanța.

Comisia, întrunită azi _____2020, în conformitate cu prevederile art. 125 din OUG nr. 57/2019 privind Codul administrativ, în temeiul art. 136 alin 6 din OUG nr. 57/2019 privind Codul administrativ:

Adoptă /respinge proiectul de hotărâre prezentat.

PREȘEDINTE COMISIE,

ADRIANA ARGHIRESCU