

**ROMANIA**  
**JUDETUL CONSTANTA**  
**MUNICIPIUL CONSTANTA**  
**CONSILIUL LOCAL**

**HOTĂRÂRE**

**privind atribuirea în proprietate a unui teren situat în municipiul Constanța numitului Victor Ciupină - cetățean de onoare al municipiului Constanța**

Consiliul local al municipiului Constanța, întrunit în ședința ordinară din data de \_\_\_\_\_;

Luând în dezbatere referatul de aprobare al domnului primar Decebal Făgădău înregistrat sub nr. 140106/14.09.2020, avizele Comisiei de specialitate nr.1 de studii, prognoze, economico-sociale, buget, finanțe și administrarea domeniului public și privat al municipiului Constanța și al Comisiei de specialitate nr.5 pentru administrație publică, juridică, apărarea ordinii publice, respectarea drepturilor și libertăților cetățeanului și raportul Direcției patrimoniu și cadastru, Serviciul patrimoniu nr.140472/14.09.2020;

În conformitate cu dispozițiile H.C.L. nr.121/07.04.2005 privind modificarea și completarea HCLM nr. 629/29.09.1995 prin care a fost aprobat Statutul municipiului Constanța, dispozițiile H.C.L. nr.323/29.04.1999 privind completarea hotărârii nr.629/29.09.1995 prin care a fost aprobat statutul municipiului Constanța, precum și H.C.L. nr.67/30.03.2016 privind acordarea titlului de „Cetățean de Onoare al municipiului Constanța” domnului Victor Ciupină;

În temeiul prevederilor art.129 alin.(14) și art.196 alin.(1) lit.a) din Ordonanța de urgență a Guvernului nr.57/2019 privind Codul administrativ, cu modificările și completările ulterioare;

**HOTĂRĂȘTE**

**Art. 1** – Se aprobă atribuirea în proprietate numitului Victor Ciupină, terenul în suprafață de 481 mp – lot 8, aparținând domeniului privat al municipiului Constanța, situat în municipiul Constanța, Prelungirea Bucovinei, conform planului de situație anexat, care face parte integrantă din prezenta hotărâre.

**Art. 2** – Predarea - primirea terenului se va face prin proces- verbal de punere în posesie încheiat între Serviciul cadastru din cadrul Direcției patrimoniu și cadastru și numitul Victor Ciupină.

**Art. 3** – Compartimentul relații consiliul local și administrația locală va comunica prezenta hotărâre, numitului Victor Ciupină, Direcției patrimoniu și cadastru, Direcției financiare și S.P.I.T. Constanța în vederea aducerii la îndeplinire și spre știință Instituției prefectului județului Constanța.

Prezenta hotărâre a fost votată de consilierii locali astfel: \_\_\_\_\_ pentru, \_\_\_\_\_ împotrivă, \_\_\_\_\_ abțineri.

La data adoptării sunt în funcție \_\_\_\_\_ consilieri din 27 membri.

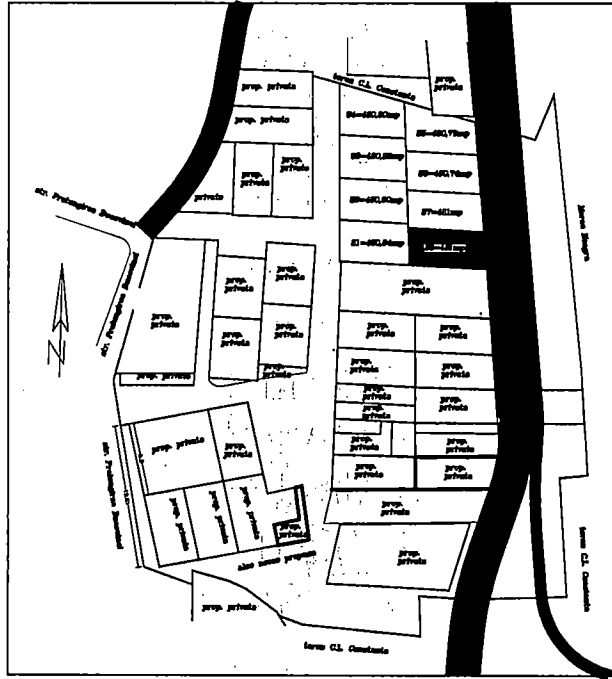
PREȘEDINTE ȘEDINȚĂ,

CONTRASEMNEAZĂ  
SECRETAR GENERAL,  
FULVIA ANTONELA DINESCU

CONSTANȚA,

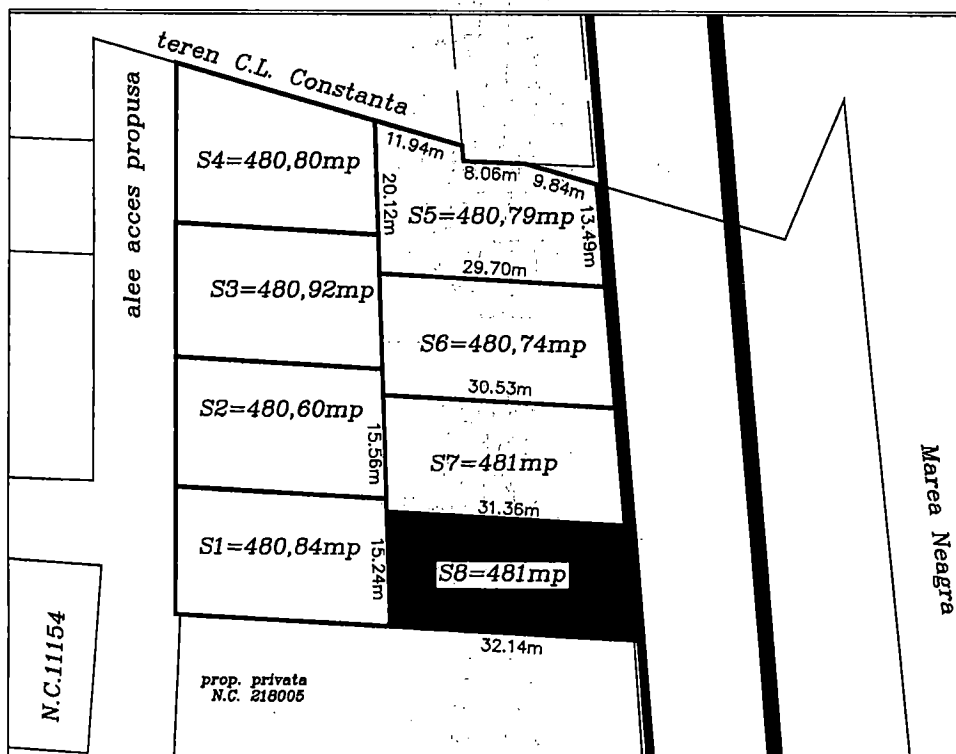
NR. \_\_\_\_\_ / \_\_\_\_\_ 2020

PLAN DE SITUATIE  
 SCARA 1:1000  
 ZONA SPITAL MILITAR  
 LOT 8 **S8=481mp**  
 INCADRARE IN ZONA:



PRIMĂRIA MUNICIPIULUI CONSTANȚA  
 SERVICIUL CADASTRU  
**VIZAT SPRE NESCHEIMBARE**  
 Nr. 2318/11  
 Data 08.01.2010  
 Semnătura

LOT 8  
 S=481mp  
 X= 792263.8801 Y= 305459.4529  
 X= 792232.5708 Y= 305461.1776  
 X= 792233.0723 Y= 305445.9458  
 X= 792265.1708 Y= 305444.2677





**ROMÂNIA**  
**JUDEȚUL CONSTANȚA**  
**MUNICIPIUL CONSTANȚA**  
**PRIMAR**  
**NR. 140106/14.09.2020**

### **REFERAT DE APROBARE**

Având în vedere dispozițiile art.1 din H.C.L. nr.323/29.04.1999 privind completarea hotărârii nr.629/29.09.1995 prin care a fost aprobat statutul municipiului Constanța și dispozițiile H.C.L. nr.67/30.03.2016 prin care s-a aprobat acordarea titlului de "Cetățean de onoare al municipiului Constanța" domnului Victor Ciupină.

În conformitate cu prevederile art.136 alin.(1) din Ordonanța de urgență a Guvernului nr.57/2019 privind Codul administrativ, cu modificările și completările ulterioare, inițiez proiectul de hotărâre privind atribuirea în proprietate a unui teren situat în municipiul Constanța numitului Victor Ciupină-cetățean de onoare al municipiului Constanța.

**PRIMAR**

DECEBAL FĂGĂDĂU



ROMANIA  
JUDETUL CONSTANTA  
PRIMARIA MUNICIPIULUI CONSTANTA  
DIRECTIA PATRIMONIU ŞI CADASTRU  
SERVICIUL PATRIMONIU  
NR. 140472/14.09.2020

### RAPORT

#### proiect de hotărâre privind atribuirea în proprietate a unui teren situat în municipiul Constanța numitului Victor Ciupină - cetățean de onoare al municipiului Constanța

Având în vedere H.C.L. nr. 323/29.04.1999 prin care s-a adoptat completarea statutului municipiului Constanța, aprobat prin H.C.L. nr. 629/29.09.1995, la capitolul V intitulat acordarea titlului de "cetățean de onoare" al municipiului Constanța, în cadrul art.21 referitor la drepturile de care beneficiază aceștia, s-a adăugat lit. e) formulată astfel: "atribuirea în proprietate a unui teren din domeniul privat, situat în intravilanul municipiului Constanța, în vederea edificării unei locuințe sau a unui centru cultural, sportiv, artistic, științific [...]".

Prin H.C.L. nr.67/30.03.2016 s-a adoptat acordarea titlului de "Cetățean de Onoare al municipiului Constanța" domnului Victor Ciupină.

Conform identificării terenului situat în municipiul Constanța, Prelungirea Bucovinei lot 8, înregistrată sub nr.237811/2020, acesta constituie domeniu privat al municipiului Constanța.

Luând în considerare prevederile art.129 alin.(14) din Ordonanța de urgență a Guvernului nr.57/2019 privind Codul administrativ, cu modificările și completările ulterioare conform cărora: "Consiliul local îndeplinește orice alte atribuții, în toate domeniile de interes local, cu excepția celor date în mod expres în competența altor autorități publice, precum și orice alte atribuții stabilite prin lege";


Față de cele mai sus prezentate, supunem spre analiză și dezbateră plenului Consiliului Local al municipiului Constanța proiectul de hotărâre privind atribuirea în proprietate a unui teren situat în municipiul Constanța numitului Victor Ciupină - cetățean de onoare al municipiului Constanța.

Director executiv,  
Roxana Magdalena DINESCU

Director executiv adjunct  
Sorina GHERASIM

Şef serviciu,  
Andreea SENDRE

Întodmit,  
Alexandru PĂTRU



ROMÂNIA  
JUDEȚUL CONSTANȚA  
MUNICIPIUL CONSTANȚA  
CONSILIUL LOCAL  
COMISIA DE SPECIALITATE NR. 1 - DE STUDII, PROGNOZE  
ECONOMICO-SOCIALE, BUGET, FINANȚE ȘI ADMINISTRAREA  
DOMENIULUI PUBLIC ȘI PRIVAT AL MUNICIPIULUI CONSTANȚA

## AVIZ

Văzând referatul de aprobare al domnului primar Decebal Făgădău înregistrat sub nr. 170106 / 16.09 2020;

Analizând proiectul de hotărâre privind atribuirea în proprietate a unui teren situat în municipiul Constanța numitului Victor Ciupină - cetățean de onoare al municipiului Constanța.

Comisia, întrunită azi \_\_\_\_\_2020, în conformitate cu prevederile art. 125 și în temeiul art. 136 alin. 6 din OUG nr.57/2019 privind Codul administrativ, cu modificările și completările ulterioare:

Adoptă /respinge proiectul de hotărâre prezentat.

PREȘEDINTE COMISIE,  
ANDREIAȘ CRISTIAN MARIUS



ROMÂNIA  
JUDEȚUL CONSTANȚA  
MUNICIPIUL CONSTANȚA  
CONSILIUL LOCAL  
COMISIA DE SPECIALITATE NR. 5 – PENTRU ADMINISTRAȚIE  
PUBLICĂ, JURIDICĂ, APĂRAREA ORDINII PUBLICE, RESPECTAREA  
DREPTURILOR ȘI LIBERTĂȚILOR CETĂȚEANULUI

### AVIZ

Văzând referatul de aprobare al domnului primar Decebal Făgădău înregistrat sub nr. 170106 / 11.09. 2020;

Analizând proiectul de hotărâre privind atribuirea în proprietate a unui teren situat în municipiul Constanța numitului Victor Ciupină - cetățean de onoare al municipiului Constanța.

Comisia, întrunită azi \_\_\_\_\_2020, în conformitate cu prevederile art. 125 și în temeiul art. 136 alin. 6 din OUG nr.57/2019 privind Codul administrativ, cu modificările și completările ulterioare:

Adoptă /respinge proiectul de hotărâre prezentat.

PREȘEDINTE COMISIE,

ADRIANA ARGHIRESCU



ROMÂNIA  
JUDEȚUL CONSTANȚA  
PRIMĂRIA MUNICIPIULUI CONSTANȚA  
DIRECȚIA PATRIMONIU ȘI CADASTRU  
SERVICIUL PATRIMONIU  
NR. 237811/08 . 01. 2020 .

Cheie de control  
6367

IDENTIFICARE ȘI LOCALIZARE IMOBIL-TEREN  
ÎN SUPRAFAȚĂ DE 481 MP-lot 8 SITUAT ÎN STR. PRELUNGIREA BUCOVINEI

Prin prezenta vă transmitem identificarea și localizarea imobilului-teren situat în mun. Constanța Prelungirea Bucovinei în suprafață de 481 mp-lot 8 conform planului de situație anexat:

Conform planului cadastral al orașului Constanța întocmit în anii 1936-1938, imobilul-teren se regăsește în caroul "G11", scara 1:500 și reprezintă proprietatea statului.

Conform planului cadastral al mun. Constanța întocmit între anii 1994-1997 imobilul-teren în suprafață de 481 mp-lot 8 se regăsește în caroul "94a", scara 1:500 și constituie domeniul privat al mun. Constanța conform HCL nr. 109/2005, pag. 3-poligonul 8.

**Anexăm în copie următoarele documente:**

- extras din planurile cadastrale scara 1:500 ediția 1936-1938; ediția 1994-1997;

-HCLM nr.109/2005, pag 3;

Director executiv,  
Nicoleta FLORESCU

Sef Serviciu,

Georgiana DOBRESCU

Punct de vedere juridic

Director executiv adjunct,  
Sorina GHERASIM

Întocmit,

Insp Niculina BLEZEA

*Am verificat în baza datei de 24.12.2019 după care s-a realizat imobilul, în evidența înregistrată a Serviciului Juridic orașului Constanța, în baza de date a Direcției Patrimoniu și Cadastru în situația înregistrată sub nr. 237811/2019 și extras de suprafață nr. 237802/237811 - 237815 / 23.12.2019 pentru imobilul situat în Constanța - teren situat în Str. Prelungirea Bucovinei în suprafață de 481 mp - lot 8, nu au fost identificate informații prevăzute în baza legii 10/2001 și nici altfel.*

*Prezenta reprezintă o identificare din punct de vedere al informațiilor și litigabile, în baza de date actualizate în baza de date a Serviciului Juridic, nu are caracter de competență pentru aspecte juridice ulterioare.*

Sef serviciu juridic, Serviciul juridic

IlIANA VOICU

Bd. Tomis, nr. 51, etaj 2, camera 206  
Tel: 0241488125, Fax: 0241488195  
Email: patrimoniu@primaria-constanta.ro

o.z. Oana Ionescu