

ROMÂNIA
JUDETUL CONSTANȚA
MUNICIPIUL CONSTANȚA
CONSILIUL LOCAL

H O T Ă R Ă R E

privind constituirea dreptului de suprafață cu titlu oneros asupra terenului în suprafață de 7,20 mp cotă indiviză situat în municipiul Constanța, bd. I.C.Brătianu nr. 98, bl. SR3, parter, în favoarea societății Compania Națională Loteria Română S.A.

Consiliul local al municipiului Constanța, întrunit în ședința ordinară din data de _____ 2019.

Luând în dezbatere referatul de aprobare al domnului primar Decebal Făgădău, înregistrat sub nr.200438/17.10.2019, avizul Comisiei de specialitate nr.1 – de studii, prognoze economico-sociale, buget, finanțe și administrarea domeniului public și privat al municipiului Constanța, avizul Comisiei de specialitate nr.5 - pentru administrație publică, juridică, apărarea ordinii publice, respectarea drepturilor și libertăților cetățeanului și raportul Direcției patrimoniu și cadastru, Serviciul patrimoniu nr.204680/22.10.2019

Luând în considerare adresa societății Compania Națională Loteria Română S.A. înregistrată la Primăria municipiului Constanța sub nr. 156658/08.12.2017.

Având în vedere prevederile H.C.L. nr.19/2018 privind aprobarea regulamentului de constituire a dreptului de suprafață cu titlu oneros asupra terenurilor aflate în domeniul privat al municipiului Constanța și dispozițiile H.C.L. nr.47/2006, anexa nr.15 privind completarea și actualizarea inventarului bunurilor care aparțin domeniului privat al municipiului Constanța.

Văzând dispozițiile art. 693-698 și art. 555 alin. (1) din Legea nr. 287/2009 Cod civil, republicată, cu modificările și completările ulterioare;

În temeiul prevederilor art. 129 alin. (14) și art. 196 alin. (1) lit.a) din OUG nr. 57/2019 privind Codul administrativ.

HOTĂRĂȘTE:

Art.1. Se aprobă constituirea dreptului de suprafață cu titlu oneros asupra terenului în suprafață de 7,20 mp cotă indiviză, aparținând domeniului privat al municipiului Constanța, situat în municipiul Constanța, bd. I.C.Brătianu nr. 98, bl. SR3, parter, în favoarea societății Compania Națională Loteria Română S.A.

Art.2. Conform certificatului de urbanism nr.4756/18.12.2018 și extrasului de carte funciară 205677-C1-U17/09.10.2018, terenul descris la art.1 are folosința actuală de agenție loto 13-04.

Art.3. Pe terenul prevăzut la art. 1 este edificată construcția notată cu C1-agenție loto 13-04.

Art.4. Dreptul de superficie, prevăzut în art. 1 se instituie pentru o perioadă de 5 ani de la data semnării contractului de constituire a dreptului de superficie cu titlu oneros de către părți în forma autentică.

Art.5. Direcția autorizare și sprijin operatori economici, Serviciul contracte va urmări derularea contractului de superficie cu titlu oneros, în conformitate cu prevederile clauzelor contractuale și a legislației în vigoare, asigurând și răspunzând de facturarea și încasarea sumelor contractuale cuvenite bugetului local al municipiului Constanța, în cuantumul și la scadențele contractuale convenite.

Art.6. Se însușește valoarea chiriei în cuantum de 6,94 RON/mp/lună stabilită prin raportul de evaluare nr.154717/12.08.2019 întocmit de către evaluator autorizat ANEVAR Management Consulting Solutions S.R.L., întocmit pentru folosința existentă la data prezentei, care face parte integrantă din prezenta hotărâre.

Art.7. Cesionarea dreptului de superficie cu titlu oneros asupra terenului este posibilă doar cu înstrăinarea construcțiilor edificate pe acesta, cu notificarea prealabilă a municipiului Constanța, cu cel puțin 30 de zile calendaristice înainte.

Art.8. Primarul municipiului Constanța va împuternici prin dispoziție un salariat din cadrul Serviciului juridic în vederea perfectării contractului de superficie cu titlu oneros.

Art.9 Cheltuielile aferente constituirii dreptului de superficie cu titlu oneros și îndeplinirea condițiilor de publicitate imobiliară prevăzute de lege, vor fi suportate de beneficiarul dreptului de superficie cu titlu oneros.

Art.10. Compartimentul relații consiliul local și administrația locală va comunica prezenta hotărâre Direcției patrimoniu și cadastru, Direcției urbanism, Direcției autorizare și sprijin operatori economici, Direcției financiare, Direcției administrație publică locală, S.P.I.T. Constanța, societății Compania Națională Loteria Română S.A. și Instituției prefectului județului Constanța, spre știință.


Prezenta hotărâre a fost votată de consilierii locali astfel: _____ pentru,
_____ împotriva, _____ abțineri.

La data adoptării sunt în funcție _____ consilieri din 27 membri.

PREȘEDINTE ȘEDINȚĂ,

CONTRASEMNEAZĂ
SECRETAR,
MARCELA ENACHE

CONSTANȚA
NR...../.....2019



ROMÂNIA
JUDETUL CONSTANȚA
MUNICIPIUL CONSTANȚA
PRIMAR
NR. 200438/17.10.2019

REFERAT DE APROBARE

Prin cererea nr. 156658/08.12.2017 societatea Compania Națională Loteria Română S.A. a solicitat constituirea unui drept de suprafață cu titlu oneros pentru terenul aferent construcției aflată în patrimoniul acesteia conform documentației cadastrale nr.205677-C1-U17 și încheierii de intabulare nr.14751/21.09.2004.

Terenul în suprafață de 7,20 mp situat în municipiul Constanța, bd. I.C.Brătianu nr. 98, bl. SR3, parter, este inclus în lista bunurilor care aparțin domeniului privat al municipiului Constanța, conform anexei nr. 15 la H.C.L. nr. 47/2006.

Văzând dispozițiile art. 693-702 și art. 555 alin. (1) din Legea nr. 287/2009 Cod civil, republicată, cu modificările și completările ulterioare.

În conformitate cu prevederile art. 136 alin. (1) din OUG nr.57/2019 privind Codul administrativ, inițiez proiectul de hotărâre privind constituirea dreptului de suprafață cu titlu oneros asupra terenului în suprafață de 7,20 mp situat în municipiul Constanța, bd.I.C.Brătianu nr. 98, bl. SR3, parter, în favoarea societății Compania Națională Loteria Română S.A.

PRIMAR

DECEBAL FĂGĂDĂU

PLAN RELEVU

Imobil - Agentia obisnuita 13-04

Numele si prenumele proprietarului
COMPANIA NATIONALA LOTERIA
ROMANA S.A. BUCURESTI
SUCURSA LA ZONA LA CONSTANTA

Adresa :
Str. FAGTULUI Nr.165
Localitatea : CONSTANTA

Județul : CONSTANTA
Act de proprietate : Fisa mijloacelor fixe Nr.2033/21.04.2003

Scara 1:100
Județul CONSTANTA
Unitatea administrativ - teritoriala CONSTANTA

Cod SIRUTA - 60428
Cod intravilan 2
Adresa corpului de proprietate :
B-dul I.C.Brătianu Nr.98, BLSR3

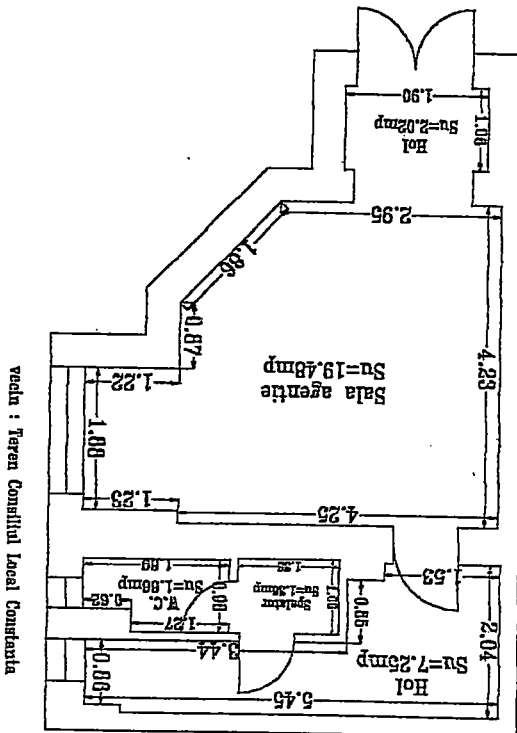
Constanta
Nr. cadastral al corpului de proprietate : 1339/p.3

Suprafata rezultata din masuratori :
Suprafata utila : Su = 31,77 mp

PRIMĂRIA MUNICIPIULUI CONSTANTA
SERVICIUL CADASTRU
VIZAT SPRE NESCIMBARE
Nr. 578/17
Data 12.04.2009



O.N.C.G.C.
OFICIUL JUDEȚEAN DE
CADASTRU, GEODEZIE ȘI
CARTOGRAFIE
CONSTANTA
Nr. Inreg. data
19001
VERIFICAT ȘI RECEPTIVAT
la data 11.04.2009
Inspector
Ing. EUGENIA FĂRĂȘCHIN



vecin : Teren Consiliul Local Constanta


vecin : Casa scarii

vecin : METACIUM



Intocmit
Ing. VALCULESCU PETRE

Data



ROMÂNIA
JUDEȚUL CONSTANȚA
MUNICIPIUL CONSTANȚA
CONSILIUL LOCAL
COMISIA DE SPECIALITATE NR. 1 – DE STUDII, PROGNOZE
ECONOMICO-SOCIALE, BUGET, FINANȚE ȘI ADMINISTRAREA
DOMENIULUI PUBLIC ȘI PRIVAT AL MUNICIPIULUI CONSTANȚA

AVIZ


Văzând referatul de aprobare al d-lui primar Decebal Făgădu înregistrat sub nr. 200438 / 17.10. 2019;

Analizând proiectul de hotărâre privind constituirea dreptului de suprafață cu titlu oneros asupra terenului în suprafață de 7,20 mp situat în municipiul Constanța, bd. I.C.Brătianu nr. 98, bl. SR3, parter, în favoarea societății Compania Națională Loteria Română S.A.;

Comisia, întrunită azi 24.10. 2019, în conformitate cu prevederile art. 125 din OUG nr. 57/2019 privind Codul administrativ, în temeiul art. 136 alin 6 din OUG nr.57/2019 privind Codul administrativ:

Adoptă ~~respinge~~ proiectul de hotărâre prezentat.

PREȘEDINTE COMISIE,
ANDREIAȘ CRISTIAN MARIUS



ROMÂNIA
JUDEȚUL CONSTANȚA
MUNICIPIUL CONSTANȚA
CONSILIUL LOCAL
COMISIA DE SPECIALITATE NR. 5 - PENTRU ADMINISTRAȚIE
PUBLICĂ, JURIDICĂ, APĂRAREA ORDINII PUBLICE, RESPECTAREA
DREPTURILOR ȘI LIBERTĂȚILOR CETĂȚEANULUI

AVIZ


Văzând referatul de aprobare al d-lui primar Decebal Făgădau înregistrat sub nr. 200438 / 17.10. 2019;

Analizând proiectul de hotărâre privind constituirea dreptului de suprafață cu titlu oneros asupra terenului în suprafață de 7,20 mp situat în municipiul Constanța, bd. I.C.Brătianu nr. 98, bl. SR3, parter, în favoarea societății Compania Națională Loteria Română S.A.;

Comisia, întrunită azi 21.10. 2019, în conformitate cu prevederile art. 125 din OUG nr. 57/2019 privind Codul administrativ, în temeiul art. 136 alin 6 din OUG nr.57/2019 privind Codul administrativ:

Adoptă / respinge proiectul de hotărâre prezentat.

PREȘEDINTE COMISIE,
ADRIANA ARGHIRESCU



ROMÂNIA
JUDETUL CONSTANȚA
PRIMĂRIA MUNICIPIUL CONSTANȚA
DIRECȚIA PATRIMONIU ȘI CADASTRU
SERVICIUL PATRIMONIU
NR. 2016/01/22.10.2019

RAPORT

Proiect de hotărâre privind constituirea dreptului de suprafață cu titlu oneros asupra terenului în suprafață de 7,20 mp situat în municipiul Constanța, bd. I.C.Brătianu nr. 98, bl. SR3, parter, în favoarea societății Compania Națională Loteria Română S.A.

Prin cererea înregistrată la Primăria municipiului Constanța sub nr.156658/08.12.2017 societatea Compania Națională Loteria Română S.A., Agenția loto 13-04 a solicitat constituirea unui drept de suprafață cu titlu oneros pentru imobilul-teren, situat în municipiul Constanța, bd. I.C.Brătianu nr. 98, bl. SR3, parter, în suprafață de 7,20 mp, teren aferent construcției, proprietatea societății Compania Națională Loteria Română S.A., conform documentației cadastrale nr. 205677-C1-U17 și încheierii de intabulare nr.14751/21.09.2004.

Conform identificării și localizării imobilului nr. 156658/2018, actualizată prin adresa nr. 185369/01.10.2019, terenul solicitat este cuprins în inventarul bunurilor aparținând domeniului privat al municipiului Constanța, conform anexei la H.C.L. nr.47/2006, anexa nr. 15 privind completarea și actualizarea inventarului bunurilor care aparțin domeniului privat al municipiului Constanța care cuprinde și verificarea din punct de vedere al litigiilor și notificărilor formulate în baza Legii nr. 10/2001 privind regimul juridic al unor imobile preluate în mod abuziv în perioada 6 martie 1945-22 decembrie 1989.

Construcția - **Agentia loto 13-04**, edificată pe terenul în suprafață de 7,20 mp, este proprietatea Companiei Naționale Loteria Română S.A. conform fișei mijloace fixe nr.2033/21.04.2003, unde figurează la numărul curent 24, cu număr inventar 1011931, cod clasif. 1.5.2., procesului-verbal de recepție preliminară nr. 225/21.09.1995, procesului-verbal de predare-primire nr. 13388/16.10.1995 și închiderii de finanțare a acestora nr. 14716/10.11.1995.

Potrivit extrasului de carte funciară pentru informare nr. 205677-C1-U17/09.10.2018, construcția C1 Agenția loto 13-04 are un număr cadastral vechi CAD:1339/P;3.

Certificatul de urbanism nr. 4756/18.12.2018 cuprinde funcțiunea și reglementările aprobate prin documentațiile de urbanism (PUD/PUZ/PUG) astfel: folosința actuală este: agenție loto 13-04; - Destinația terenului stabilită prin planurile de urbanism și amenajarea teritoriului aprobate: ZRL5-subzona locuintelor colective inalte cu P+8 - 10 niveluri, situate în ansambluri preponderent rezidențiale; utilizări admise:

locuinte in proprietate particulara de standard mediu si ridicat; -amenajari aferente locuintelor: cai de acces carosabile si pietonale private, parcaje, garaje semi-ingropate si subterane, spatii plantate, locuri de joaca pentru copii, spatii pentru sport si loisir (eventual piscina descoperita), constructii pentru echiparea tehnica, imprejurimi; terenul face parte din zona de impozitare B; procentul maxim de ocupare a terenului (POT) aprobat maxim 25%; coeficientul de utilizare a terenului (CUT) aprobat maxim 2,50;

Potrivit certificatului de atestare fiscală pentru persoane juridice privind impozitele și taxele locale și alte venituri ale bugetului local nr. M7576/02.04.2019, societatea Compania Națională Loteria Română S.A figurează cu următoarele bunuri: imobil clădire situată în Constanța, bd. I.C.Brătianu nr. 98, bl. SR3, parter, nerezidențial, Agenție loto 13-04, suprafață 36,54 mp, an construire 2003, valoare impunere imobil 69437 lei, evaluare efectuată, clădirea nu este amortizată și suprafața de teren în indiviză, aflat în folosință, situat la aceeași adresă, în suprafață din măsurători de 7.20 mp.

Prin constituirea dreptului de suprafață cu titlu oneros municipiul Constanța va încasa chiria în cuantum de 6,94 RON/mp/lună stabilită prin raportul de evaluare nr.154717/12.08.2019 întocmit de către firma de evaluare autorizată ANEVAR Management Consulting Solutions S.R.L. aflată sub contract de prestări servicii cu municipiul Constanța.

Văzând referatul de aprobare al domnului primar Decebal Făgădău și având în vedere prevederile OUG nr.57/2019 privind Codul administrativ;

Luând în considerare dispozițiile H.C.L. nr. 19/30.01.2018 privind aprobarea regulamentului de constituire a dreptului de suprafață cu titlu oneros asupra terenurilor aflate în domeniul privat al municipiului Constanța;

Față de cele mai sus prezentate, supunem spre analiză și dezbatere plenului Consiliului Local al municipiului Constanța, **proiectul de hotărâre privind constituirea dreptului de suprafață cu titlu oneros asupra terenului în suprafață de 7,20 mp situat în municipiul Constanța, bd. I.C.Brătianu nr. 98, bl. SR3, parter, în favoarea societății Compania Națională Loteria Română S.A.**

DIRECTOR EXECUTIV

DIRECȚIA PATRIMONIU ȘI CADASTRU

prin Șef Serviciu Cadastru

Nicoleta Florescu

DIRECTOR EXECUTIV ADJUNCT

DIRECȚIA PATRIMONIU ȘI CADASTRU

Sorina Gherasim

ȘEF SERVICIU PATRIMONIU

prin insp. Georgiana Dobrescu

SERVICIUL PATRIMONIU

insp. Andreea Sendre

S.C. MANAGEMENT CONSULTING SOLUTIONS S.R.L.


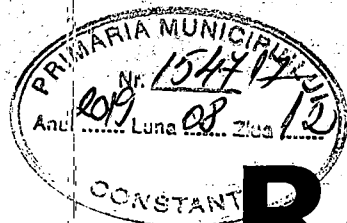


Constanța

*Evaluare afaceri, proprietăți, bunuri,
Consultanță în management,
Reorganizare și restructurare, Studii de fezabilitate,
Planuri de afaceri, Finanțarea afacerilor*



România, 900190, Constanța, str. C.D. Gherea, nr. 13, SISTEM DE MANAGEMENT CERTIFICAT
Telefon/fax 0341/173794, mobil 0745/183221, ID C121571
e-mail: dragos.ipate@gmail.com ISO 9001
RC: J 13/1792/2003, Cod fiscal: RO 15489305



RAPORT DE EVALUARE

Teren intravilan

**Zona Brătianu, bd. I.C. Brătianu, nr. 98
Bl. SR3, parter
oraș Constanța**

PROPRIETAR:

MUNICIPIUL CONSTANȚA

BENEFICIAR:

**PRIMĂRIA MUNICIPIULUI CONSTANȚA
DIRECȚIA PATRIMONIU ȘI CADASTRU
SERVICIUL PATRIMONIU**

August 2019

SINTEZA RAPORTULUI DE EVALUARE

Obiectul evaluării: teren intravilan situat în localitatea Constanța, zona Brătianu, bd. I.C. Brătianu, nr. 98, județul Constanța, care aparține municipiului Constanța

▪ **Terenul intravilan** are următoarele caracteristici tehnice:

- Suprafață teren din măsurători: 7,20 mp;
- Regim de înălțime maxim aprobat: -;
- POT aprobat: max. 25%;
- CUT aprobat: max. 2,5;
- Acces: bd. I.C.Brătianu;
- Utilități: pe amplasament.

Terenul este situat în localitatea Constanța, zona Brătianu, jud. Constanța.

Destinația (funcțiunea și reglementarea urbanistică) terenului este de

”Agenție foto nr. 13-04” potrivit extrasului de extrasului de carte funciară, nr. 205677 – C1- U17.

Scopul evaluării: stabilirea valorii de piață în vederea constituirii dreptului de suprafață cu titlu oneros a terenului intravilan în suprafață de 7,20 mp, situat în bd. I.C.Brătianu, nr. 98, bl. SR3, Parter, zona Brătianu, oraș Constanta, jud. Constanța.

Data evaluării: 12 August 2019.

În prezentul raport, proprietatea a fost evaluată prin trei metode:

- Metoda comparației de piață – se bazează pe comparații cu tranzacții anterioare de proprietăți, fiind utilă în situația în care au fost vândute recent mai multe proprietăți imobiliare comparabile. Este cea mai utilizată tehnică pentru evaluarea terenului și cea mai adecvată metodă atunci când există informații disponibile despre tranzacții/oferte comparabile.
- Metoda capitalizării veniturilor - un venit anual reprezentativ se împarte la o rată de capitalizare pentru a se obține fie valoarea de piață, fie valoarea de investiție a proprietății subiect. Rata de capitalizare reprezintă câștigul sau „randamentul”, exprimat în procente din prețul de vânzare, pe care un investitor tipic îl așteaptă, care reflectă valoarea banilor în timp, precum și remunerarea pentru riscul asumat de către proprietar. Această metodă, cunoscută sub denumirea uzuală de metoda randamentului cu toate riscurile incluse (engl. all risks yield method), este relativ simplă, dar utilizarea ei nu poate fi credibilă în situația în care, în perioadele viitoare, venitul se așteaptă să se modifice într-o măsură mai mare

decât se așteaptă pe piață sau în cazul în care este necesară o analiză mai sofisticată a riscului.

- Metoda reziduală se bazează pe principiul contribuției celor două tipuri de capital investit – clădiri și teren – la obținerea și deci la defalcarea profitului net al întregii afaceri, rezultat după finalizarea unei proprietăți deținute ca investiție și plasată pe terenul supus evaluării.

Valoarea finală a fost stabilită prin reconcilierea valorilor obținute prin cele trei metode de evaluare, considerându-se ca valoare evaluată valoarea rezultată din cea mai adecvată metoda pentru caracteristicile fiecărei proprietăți, a condițiilor obiective a proprietăților și a existenței informațiilor adecvate.

Centralizator cu valori evaluate:

Nr. crt.	Denumire	Suprafață		Valoarea chirie teren intravilan prin metoda comparatiei				Valoarea chirie teren intravilan prin metoda capitalizării			
		teren		Valoare unitară (mp)		Valoare totală		Valoare unitară (mp)		Valoare totală	
		mp		Euro/mp/luna	Euro/mp/an	Euro /luna	Euro /an	Euro/ mp/luna	Euro/ mp/an	Euro /luna	Euro /an
1	Teren intravilan, zona Brătianu, bd. I.C.Brătianu, nr. 98, bl. SR3, parter, oras Constanta	7,20		1,49	17,93	10,76	50,86	1,47	17,62	10,57	126,90

Nr. crt.	Denumire	Suprafață		Valoarea chirie teren intravilan prin metoda reziduala			
		teren		Valoare unitară (mp)		Valoare totală	
		mp		Euro/ mp/luna	Euro/ mp/an	Euro /luna	Euro /an
1	Teren intravilan, zona Brătianu, bd. I.C.Brătianu, nr. 98, bl. SR3, parter, oras Constanta	7,20		1,47	17,62	10,57	126,90

Concluzie:

În evaluarea terenului intravilan, situat în str. I.C. Brătianu, nr. 98, bl. SR3, Parter, zona Brătianu, jud. Constanța, s-a considerat că valoarea de piață rezultată prin metoda comparației de piață este cea mai credibilă, relevantă și adecvată, deoarece s-a ținut cont atât de cea mai buna utilizare a terenului, cât și de ofertele comparabile găsite pe piață.

Valorile rezultate prin aplicarea celeilalte metode sunt mai puțin relevante deoarece datele utilizate sunt de o acuratețe mai mică decât în metoda comparației directe de piață.

Valoarea de piață a bunurilor imobile a fost calculată cu ajutorul programului Microsoft Excel iar valoarea finala a fost stabilită prin rotunjire prin trunchiere la 2 zecimale a valorii reieșită din calculul valorii de piață și prezentată în tabelul de mai jos.

Valoarea de piață a chiriei terenului situat în localitatea Constanța, zona Brătianu str. I.C.Brătianu, nr. 98, bl. SR3, P, , jud. Constanța este:

Nr. crt.	Denumire	Suprafață		Valoarea de piață a chiriei						
		teren	Valoare unitară (mp)				Valoare totală			
		mp	EURO/ mp/lună	Ron/ mp/lună	Euro/ mp/an	Ron/ mp/an	Euro /luna	Ron /luna	Euro /an	Ron/an
1	Teren intravilan, zona Brătianu, bd. I.C.Brătianu, nr. 98, bl. SR3, parter, oras Constanta	7,20	1,47	6,94	17,62	83,32	10,57	49,99	126,90	599,88

**1,47 EURO/mp/lună echivalentul a 6,94 RON/mp/lună
fără TVA**

1 EURO 4,7273 RON 12.08.2019

Observații:

Prin prezentul raport de evaluare s-a calculat valoarea de piață a terenului situat în orașul Constanța, zona Brătianu, în vederea stabilirii chiriei pentru constituirea unui drept de suprafață cu titlu oneros asupra terenului intravilan pentru destinația – folosința actuală: "Agenție loto nr. 13-04" potrivit extrasului de extrasului de carte funciară, nr. 205677 – C1-U17.

Raportul de evaluare a fost realizat

S.C. MANAGEMENT CONSULTING SOLUTIONS S.R.L.

Administrator



dr. ing. Dragoș Mihai ID 177

