



ROMÂNIA
JUDEȚUL CONSTANȚA
MUNICIPIUL CONSTANȚA
CONSILIUL LOCAL

HOTĂRÂRE

privind transmiterea dreptului de folosință gratuită asupra terenului în suprafață de 763 mp situat în str.Soveja, Parcul Tăbăcăriei, către Parohia "Sfântul Mare Mucenic Mina"

Consiliul local al municipiului Constanța, întrunit în ședința ordinară din data de _____;

Luând în dezbateră expunerea de motive nr. 90035/13.07.2017 a domnului primar Decebal Făgădău, raportul Comisiei de specialitate nr.2 de organizare și dezvoltare urbanistică, realizarea lucrărilor publice, protecția mediului înconjurător, conservarea monumentelor istorice și de arhitectură, raportul Comisiei de specialitate nr.5 pentru administrație publică, juridică, apărarea ordinii publice, respectarea drepturilor și libertăților cetățeanului și raportul Direcției patrimoniu înregistrat sub nr. 90038/13.07.2017;

Având în vedere cererea Parohiei "Sfântului Mare Mucenic Mina" nr. 158397/16.11.2016, H.C.L. nr.25/30.01.2012 privind atribuirea dreptului de folosință gratuită asupra terenului în suprafață de 1.561 mp situat în Parcul Tăbăcăriei, către Societatea Filantropică "Așezămintele Sfântului Mare Mucenic Mina", H.C.L. nr. 92/27.02.2012 privind îndreptarea erorii materiale cuprinse în H.C.L. nr. 25/2012, H.C.L. nr. 120/30.04.2013 cu privire la solicitările Arhiepiscopiei Tomisului înregistrate sub nr. 58480/18.04.2013 și 59679/19.04.2013, sentința civilă nr.335/18.02.2015 a Tribunalului Constanța, decizia civilă nr. 110C/12.10.2015 a Curții de Apel Constanța, definitive prin decizia civilă nr. 1625/23.09.2016 a Înaltei Curți de Casație și Justiție, pronunțate în dosarul nr. 5476/118/2014;

Văzând dispozițiile art. 8 alin. (1) și art. 12 din Legea nr. 489/2006, privind libertatea religioasă și regimul general al cultelor, republicată, a art. 178 alin. (3) din HG nr. 53/2008 privind recunoașterea Statutului pentru organizarea și funcționarea Bisericii Ortodoxe Române și a art. 861 alin.(3) din Legea nr. 287/2009 privind Codul civil;

În temeiul prevederilor art.36 alin.(2) lit.c), art.124 și art.115 alin.(1), lit.b) din Legea nr.215/2001 a administrației publice locale, republicată;

HOTĂRĂȘTE:

Art. 1 - Se transmite dreptul de folosință gratuită, pe durata existenței construcțiilor, asupra terenului în suprafață totală de 763 mp situat în municipiul Constanța, str. Soveja, Parcul Tăbăcăriei, către Parohia "Sfântul Mare Mucenic Mina", conform planurilor anexă care fac parte integrantă din prezenta hotărâre.

Art. 2 - Predarea terenului se va realiza în baza unui proces verbal de punere în posesie încheiat între Serviciul cadastru din cadrul Primăriei municipiului Constanța și Parohia "Sfântul Mare Mucenic Mina".

Art. 3 - De la data intrării în vigoare a prezentului act administrativ își încetează aplicabilitatea orice altă prevedere contrară.

Art. 4 - Compartimentul pentru comisiile de specialitate ale consiliului local va comunica prezenta hotărâre, Direcției patrimoniu în vederea aducerii la îndeplinire, Parohiei "Sfântul mare Mucenic Mina" și spre știință Instituției prefectului județului Constanța .

Prezenta hotărâre a fost aprobată de consilierii locali astfel: _____ pentru, _____ împotrivă, _____ abțineri.

La data adoptării sunt în funcție _____ consilieri din 27 membri.

PREȘEDINTE ȘEDINȚĂ,

CONTRASEMNEAZĂ
SECRETAR,
MARCELA ENACHE

CONSTANȚA,

NR. _____ / _____ 2017



ROMÂNIA
JUDEȚUL CONSTANȚA
MUNICIPIUL CONSTANȚA
PRIMAR
NR.90035/13.07.2017

EXPUNERE DE MOTIVE

Potrivit art. 124 din Legea administrației publice locale nr. 215/2001, republicată, cu modificările și completările ulterioare, ale art. 8 alin. (1) și art. 12 din Legea nr.489/2006, republicată, privind libertatea religioasă și regimul general al cultelor, în favoarea Parohiei Sfântului Mare Mucenic Mina se poate constitui un drept de folosință gratuită asupra terenului aferent construcțiilor aflate în proprietatea acesteia.

Prin H.C.L. nr. 25/30.01.2012 și H.C.L. nr. 92/27.02.2012 Consiliul local al municipiului Constanța a aprobat atribuirea dreptului de folosință gratuită asupra terenului în suprafață de 1.561 mp, situat în Parcul Tăbăcăriei, către Asociația "Așezămintele Sfântului Mare Mucenic Mina". Ulterior, Consiliul local al municipiului Constanța, prin H.C.L. nr. 120/30.04.2013, și-a rezervat dreptul de a hotărî cu privire la atribuirea folosirii terenului aferent construcțiilor Asociației "Așezămintele Sfântului Mare Mucenic Mina" după clarificarea situației patrimoniale dintre Asociație și Arhiepiscopia Tomisului (conform legislației în vigoare cu privire la patrimoniul bisericesc).

Instanțele de judecată s-au pronunțat în cadrul dosarului civil nr. 5476/118/2014 asupra titularilor dreptului de proprietate ai construcțiilor edificate pe terenul municipiului Constanța în suprafață de 1.561 mp, stabilind că mobilul "oficiu parohial D+P+M, sediul social-administrativ se află în proprietatea Asociației, iar Biserica și anexele acesteia se află în proprietatea Parohiei Sfântului Mare Mucenic Mina.

Potrivit art. 178 alin. (3) din HG nr. 53/2008 privind recunoașterea Statutului pentru organizarea și funcționarea Bisericii Ortodoxe Române, "Se consideră anexe ale lăcașului de cult și urmează regimului juridic al acestuia următoarele construcții: clopotnița, cancelaria parohială, agheasmatarul, capela mortuară, casa parohială cu dependențele sale, muzeul eparhial, mănăstiresc sau parohial, incinta pentru aprins lumânări, pangarul, troița, magazia pentru depozitat diverse obiecte de cult, așezământul cu caracter social-filantropic, arhondaricul, chilia, trapeza, orice incintă pentru desfășurarea activităților cu caracter administrativ-bisericesc, reședința chiriarului, precum și altele asemenea".

Prin cererea înregistrată la Primăria municipiului Constanța cu nr.158397/16.11.2016, Parohia Sfântul Mare Mucenic Mina solicită constituirea dreptului de proprietate/folosință asupra terenului aferent Bisericii parohiale și a anexelor acesteia.

În temeiul prevederilor art.45 alin. 6 din Legea nr.215/2001, inițiez proiectul de hotărâre privind transmiterea dreptului de folosință gratuită asupra terenului în suprafață de 763 mp situat în str.Soveja, Parcul Tăbăcăriei, către Parohia "Sfântul Mare Mucenic Mina".

PRIMAR,
DECEBAL FĂGĂDĂU



ROMANIA
JUDETUL CONSTANTA
MUNICIPIUL CONSTANTA
CONSILIUL LOCAL
COMISIA NR.2- de organizare si dezvoltare urbanistica,
amenajarea teritoriului, realizarea lucrarilor publice, protectia
mediului înconjurator, conservarea monumentelor istorice și
de arhitectură

RAPORT

Având în vedere expunerea de motive prezentată în susținere de domnul Primar Decebal Făgădău;

Analizând proiectul de hotărâre privind transmiterea dreptului de folosință gratuită asupra terenului în suprafață de 763 mp situat în str.Soveja, Parcul Tăbăcăriei, către Parohia "Sfântul Mare Mucenic Mina".

În conformitate cu prevederile art.44 alin. (1) din Legea nr. 215/2001 privind administratia publică locală, republicată, în ședința Comisiei nr.2 din data 18.07.2014 se avizează **FAVORABIL** / **NEFAVORABIL** proiectul de hotărâre prezentat.

PREȘEDINTE COMISIE

SECIL-GIVAN CANTARAGIU



**ROMANIA
JUDETUL CONSTANTA
MUNICIPIUL CONSTANTA
CONSILIUL LOCAL
COMISIA NR. 5 - PENTRU ADMINISTRATIE PUBLICĂ,
JURIDICĂ, APARAREA ORDINII PUBLICE, RESPECTAREA
DREPTURILOR ȘI LIBERTĂȚILOR CETĂȚEANULUI**

RAPORT


Având în vedere expunerea de motive prezentată în susținere de domnul
Primar Decebal Făgădău;

**Analizând proiectul de hotărâre privind transmiterea dreptului de
folosință gratuită asupra terenului în suprafață de 763 mp situat în str.Soveja,
Parcul Tăbăcăriei, către Parohia "Sfântul Mare Mucenic Mina".**

În conformitate cu prevederile art.44 alin. (1) din Legea nr. 215/2001
privind administrația publică locală, republicată, în ședința Comisiei nr.5 din
data 20.07 2017 se avizează **FAVORABIL/NEFAVORABIL** proiectul
de hotărâre prezentat.

PREȘEDINTE COMISIE,

ADRIANA ARGHIRESCU



ROMANIA
JUDETUL CONSTANTA
PRIMARIA MUNICIPIULUI CONSTANTA
DIRECTIA PATRIMONIU
SERVICIUL PATRIMONIU
NR.90038/13.07.2017

RAPORT

privind transmiterea dreptului de folosință gratuită asupra terenului în suprafață de 763 mp situat în str.Soveja, Parcul Tăbăcăriei, către Parohia "Sfântul Mare Mucenic Mina"

Prin H.C.L. nr. 25/30.01.2012 s-a aprobat atribuirea dreptului de folosință gratuită asupra terenului în suprafață de 1.561 mp, situat în Parcul Tăbăcăriei, către Societatea Filantropică "Așezămintele Sfântului Mare Mucenic Mina", iar prin H.C.L. nr.92/27.02.2012 s-a aprobat îndreptarea erorii materiale cuprinse în HCL nr. 25/2012 în sensul că titulara dreptului de folosință gratuită este Asociației "Așezămintele Sfântului Mare Mucenic Mina" și nu cum eronat a fost inserat Societatea Filantropică "Așezămintele Sfântului Mare Mucenic Mina". Ulterior, Consiliul local al municipiului Constanța, prin HCL nr. 120/30.04.2013, și-a rezervat dreptul de a hotărî cu privire la atribuirea folosirii terenului aferent construcțiilor Asociației "Așezămintele Sfântului Mare Mucenic Mina" după clarificarea situației patrimoniale dintre Asociație și Arhiepiscopia Tomisului (conform legislației în vigoare cu privire la patrimoniul bisericesc).

Pe rolul Tribunalului Constanța a fost înregistrat dosarul nr. 5476/118/2014 ce a avut ca obiect acțiune în constatarea dreptului de proprietate asupra construcțiilor edificate pe terenul în suprafață de 1.561 mp, acțiune promovată de Parohia Sfântul Mare Mucenic Mina în contradictoriu cu Asociația "Așezămintele Sfântului Mare Mucenic Mina". Prin sentința civilă nr. 335/18.02.2015 a Tribunalului Constanța, decizia civilă nr. 110C/12.10.2015 a Curții de Apel Constanța și decizia civilă nr.1625/23.09.2016 a Înaltei Curți de Casație și Justiție s-a constatat dreptul de proprietate în favoarea Asociației "Așezămintele Sfântului Mare Mucenic Mina" asupra imobilului "oficiu parohial D+P+M, sediul social-administrativ, situat în municipiul Constanța, Parc Tăbăcărie, având număr cadastral 232329-C1 înscris în cartea funciară nr. 232329-C1 a UAT Constanța și a dreptului de proprietate asupra celorlalte construcții în favoarea Parohiei Sfântului Mare Mucenic Mina. Potrivit fișei imobilului, terenul aferent imobilului sediu social-administrativ D+P+M este de 601 mp. Terenul aferent construcțiilor aflate în proprietatea Parohia Sfântul Mare Mucenic Mina, construcții reprezentate de Biserică, lumânărar, altar vară, poarta maramureșană, troiță, clopotniță, rotonda cu Sfânta Cruce este în suprafață de 763 mp.

Prin cererea înregistrată la Primăria municipiului Constanța cu nr.158397/16.11.2016, Parohia Sfântul Mare Mucenic Mina solicită constituirea dreptului de proprietate/folosință asupra terenului aferent Bisericii parohiale și a anexelor acesteia.

În conformitate cu prevederile art. 8 alin. (1) din Legea nr. 489/2006, republicată, privind libertatea religioasă și regimul general al cultelor, "Culte recunoscute sunt persoane juridice de utilitate publică. Ele se organizează și funcționează în baza prevederilor constituționale și ale prezentei legi, în mod autonom, potrivit propriilor statute sau coduri canonice". La art. 12 din același act normativ se prevede: "Utilizarea fondurilor bănești primite de la bugetul de stat sau bugetele locale, precum și respectarea destinației bunurilor primite în proprietate sau folosință de la autoritățile publice locale ori centrale se supun controlului statului".

La art. 178 alin. (3) din HG nr. 53/2008 privind recunoașterea Statutului pentru organizarea și funcționarea Bisericii Ortodoxe Române, se specifică: "Se consideră anexe ale lăcașului de cult și urmează regimului juridic al acestuia următoarele construcții: clopotnița, cancelaria parohială, agheasmatarul, capela mortuară, casa parohială cu dependențele sale, muzeul eparhial, mănăstiresc sau parohial, incinta pentru aprins lumânări, pangarul, troița, magazia pentru depozitat diverse obiecte de cult, așezământul cu caracter social-filantropic, arhondaricul, chilia, trapeza, orice incintă pentru desfășurarea activităților cu caracter administrativ-bisericesc, reședința chiriarhului, precum și altele asemenea".

Potrivit art. 124 din Legea administrației publice locale nr. 215/2001, republicată, cu modificările și completările ulterioare, "Consiliile locale și consiliile județene pot da în folosință gratuită, pe termen limitat, bunuri mobile și imobile proprietate publică sau privată locală ori județeană, după caz, persoanelor juridice fără scop lucrativ, care desfășoară activitate de binefacere sau de utilitate publică ori serviciilor publice".

Supunem dezbaterii plenului Consiliului local proiectul de hotărâre privind transmiterea dreptului de folosință gratuită asupra terenului în suprafață de 763 mp situat în str.Soveja, Parcul Tăbăcăriei, către Parohia "Sfântul Mare Mucenic Mina".

DIRECTOR EXECUTIV PATRIMONIU,
Radu **VOLCINSCHI**

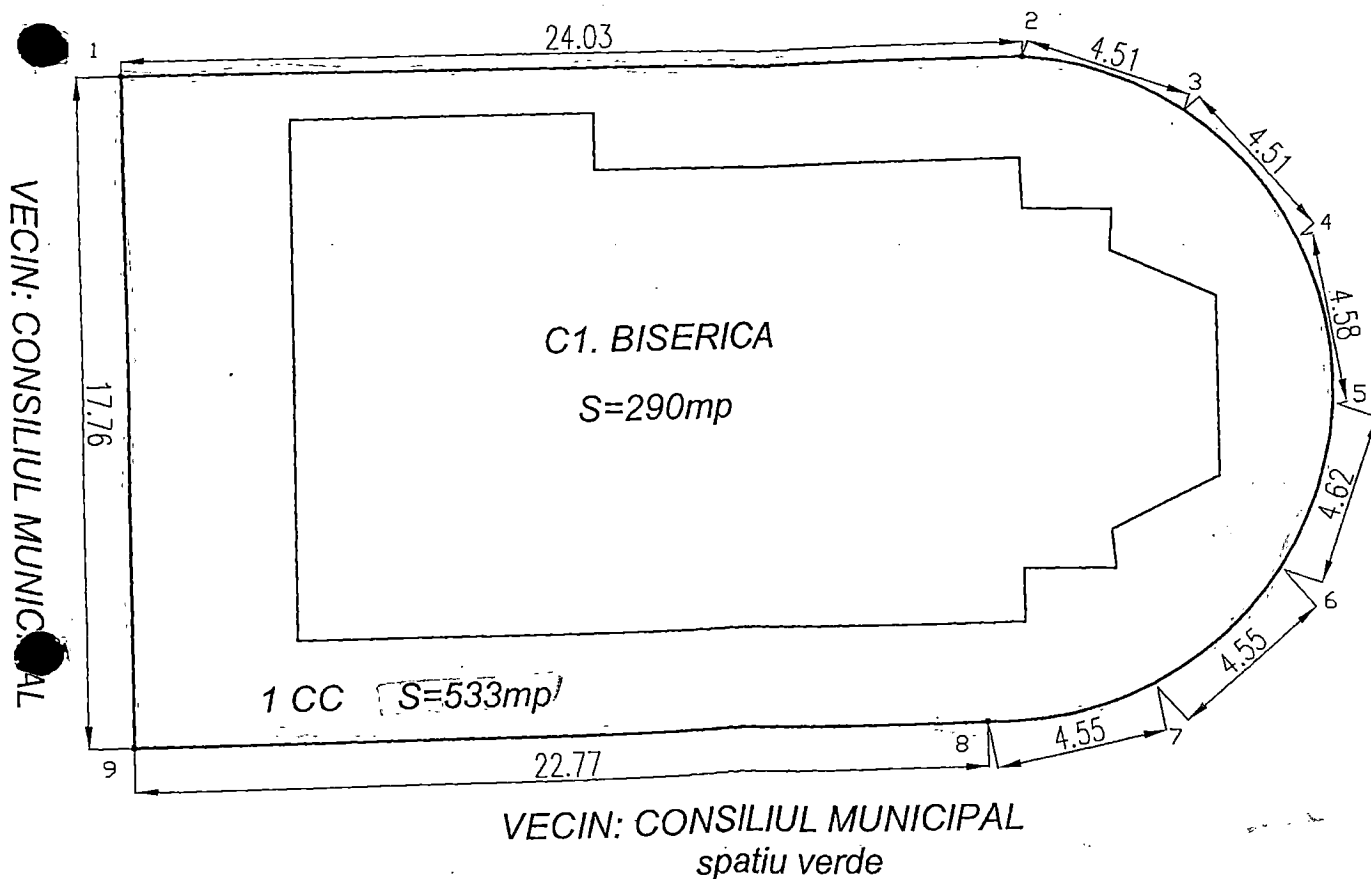
CONSILIER JURIDIC,
Raluca **CHITOIU**

SEF SERV. PATRIMONIU,
Sorina **GHERASIM**

SERVICIUL PATRIMONIU,
Georgiana **SIMION**



VECIN: CONSILIUL MUNICIPAL
spatiu verde



PRIMĂRIA MUNICIPIULUI CONSTANȚA
SERVICIUL CADASTRU

VIZAT SPRE NESCHIMBARE

Nr. _____

Data 19.08.2014

Semnătura [Signature]

PLAN DE SITUATIE

INTRAVILAN CONSTANTA

SCARA 1 : 500

Judetul : CONSTANTA
UAT : CONSTANTA
Cod SIRUTA : 60428

Numele si prenumele proprietarilor

TEREN:
MUN CONSTANTA

CONSTRUCTIE:
ASEZAMINTELE SFANTULUI
MUCENIC MINA

Adresa corpului de proprietate :

INTRAVILAN CONSTANTA
ZONA LACUL TABACARIE - MICRODELTA
= PERGOLA - LUMANARAR - CLOPOTNITA =
Mun. CONSTANTA, Jud. CONSTANTA

Suprafata rezultata din masuratori : S = 226 mp
din care

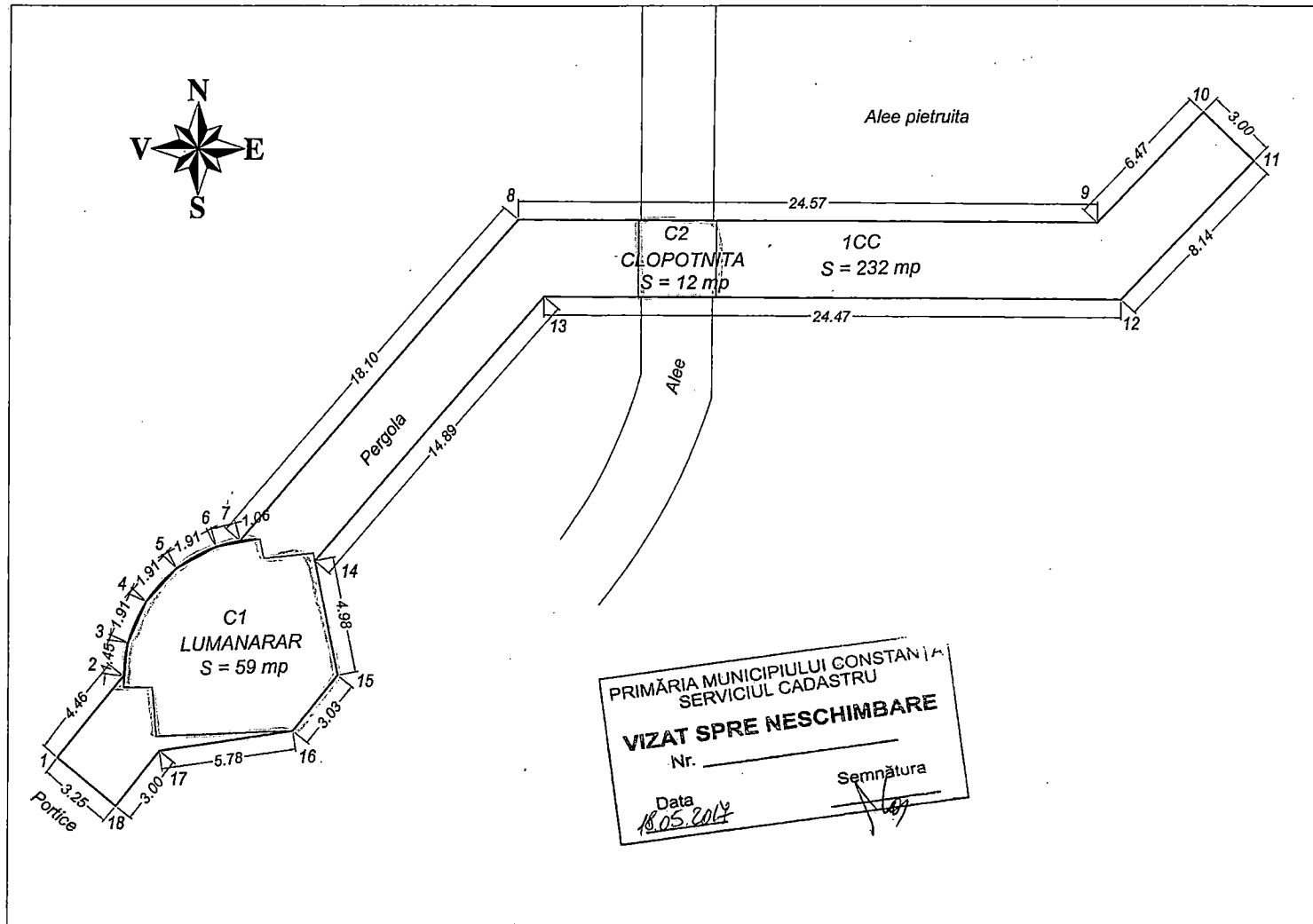

Suprafata construita: **S = 71 mp**

INVENTAR DE COORDONATE

= TEREN =

Nr. Pct.	X [m]	Y [m]
1	307062.892	790880.490
2	307066.362	790883.296
3	307067.798	790883.487
4	307069.544	790884.261
5	307070.954	790885.555
6	307071.874	790887.233
7	307072.136	790888.261
8	307085.861	790900.065
9	307085.716	790924.633
10	307090.444	790929.043
11	307088.364	790931.204
12	307082.410	790925.652
13	307082.555	790901.178
14	307071.266	790891.470
15	307066.380	790892.455
16	307064.017	790890.556
17	307063.169	790884.837
18	307060.807	790882.983

Suprafata = 226 mp este lucrari de cadastru



PRIMĂRIA MUNICIPIULUI CONSTANTA
SERVICIUL CADASTRU
VIZAT SPRE NESCHIMBARE
Nr. _____
Data 18.05.2014
Semnătura _____

PLAN DE SITUATIE

INTRAVILAN CONSTANTA
SCARA 1 : 500

Judetul : CONSTANTA
UAT : CONSTANTA
Cod SIRUTA : 60428

Numele si prenumele proprietarilor
TEREN:
MUN CONSTANTA
CONSTRUCTIE:
ASEZAMINTELE SFANTULUI
MUCENIC MINA

Adresa corpului de proprietate :

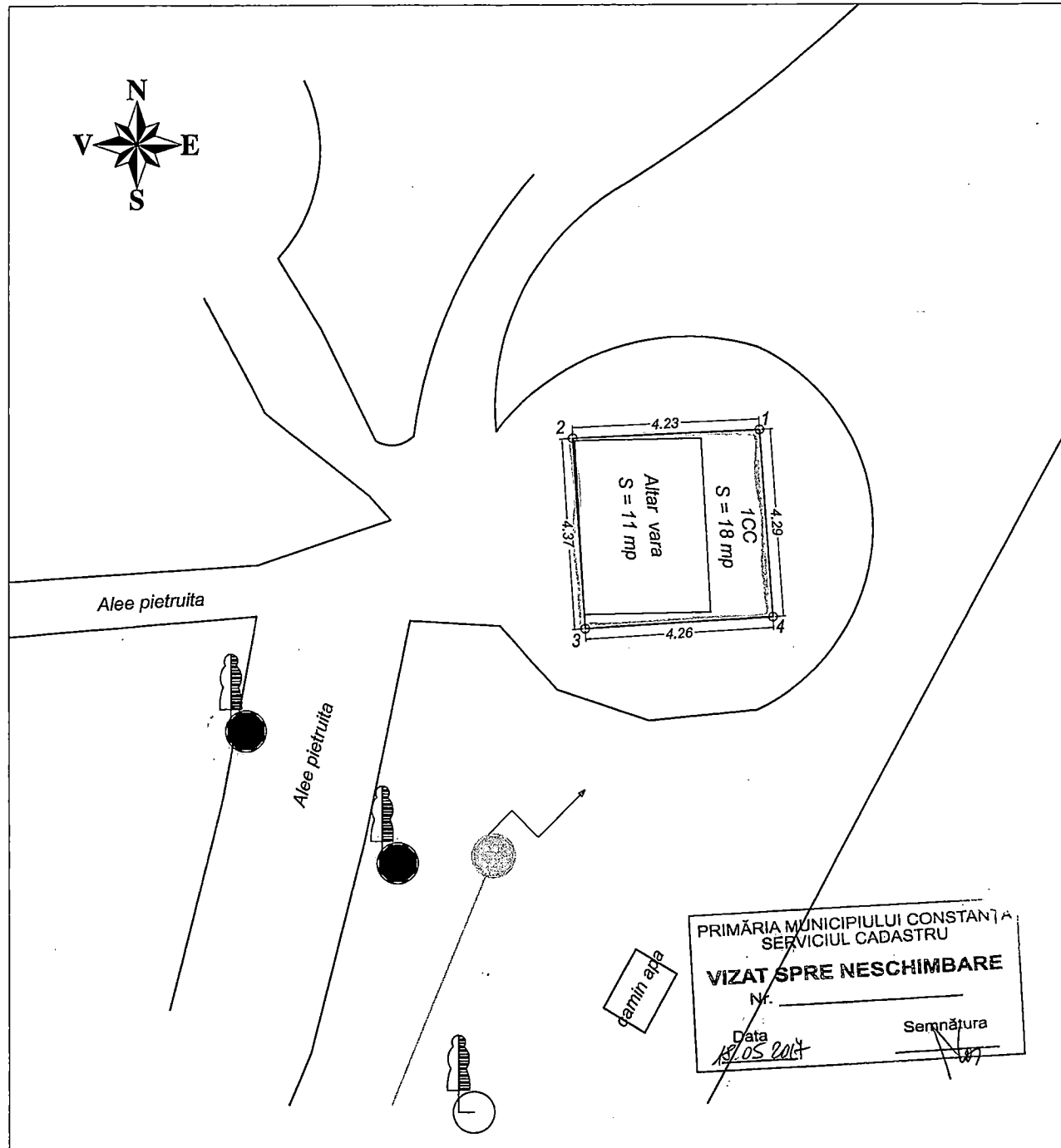
INTRAVILAN CONSTANTA
ZONA LACUL TABACARIE - MICRODELTA
= ALTAR DE VARA =
Mun. CONSTANTA, Jud. CONSTANTA

Suprafata rezultata din masuratori : $S = 18 \text{ mp.}$
din care
Suprafata construita : $S = 11 \text{ mp.}$

INVENTAR DE COORDONATE
= TEREN =

Nr. Pct.	X (m)	Y (m)
1	307026.834	790914.506
2	307026.651	790910.281
3	307022.295	790910.572
4	307022.552	790914.828

Suprafata = 18 mp



PRIMĂRIA MUNICIPIULUI CONSTANTA
SERVICIUL CADASTRU
VIZAT SPRE NESCHIMBARE
Nr. _____
Data 18.05.2014
Semnătura _____

CERTIFICAT DE AUTORIZARE
Seria RO-B-P Nr. 0789
Ing. DATCU DUMITRU
Executant
TOPOCRIS TERRA SRL
Ing. Datcu Dumitru

PLAN DE SITUATIE

INTRAVILAN CONSTANTA

SCARA 1 : 500

Judetul : CONSTANTA

UAT : CONSTANTA

Cod SIRUTA : 60428

Numele si prenumele proprietarilor

TEREN:

MUN CONSTANTA

CONSTRUCTIE:

ASEZAMINTELE SFANTULUI
MUCENIC MINA

Adresa corpului de proprietate :

INTRAVILAN CONSTANTA
ZONA LACUL TABACARIE - MICRODELTA
= ROTONDA CU SFANTA CRUCE =
Mun. CONSTANTA, Jud. CONSTANTA

Suprafata rezultata din masuratori : S = 36 mp

INVENTAR DE COORDONATE

= TEREN =

Nr. Pct.	X [m]	Y [m]
1	307032.084	790897.896
2	307033.102	790897.714
3	307034.128	790897.841
4	307035.070	790898.265
5	307035.846	790898.950
6	307036.384	790899.833
7	307036.636	790900.835
8	307036.581	790901.868
9	307036.224	790902.837
10	307034.819	790904.192
11	307033.788	790904.511
12	307032.710	790904.515
13	307031.677	790904.202
14	307030.782	790903.600
15	307029.865	790901.905
16	307029.813	790900.845
17	307030.012	790900.007
18	307030.502	790899.179

Suprafata = 36 mp

PRIMĂRIA MUNICIPIULUI CONSTANTA
SERVICIUL CADASTRU

VIZAT SPRE NESCHIMBARE


Nr. _____

Data

18.05.2017

Semnătura

[Signature]



Executant

TOPOCRIS TERRA SRL
Ing. Datcu Dumitru

PLAN DE SITUATIE

INTRAVILAN CONSTANTA

SCARA 1 : 500

Judetul : CONSTANTA
 UAT : CONSTANTA
 Cod SIRUTA : 60428

Numele si prenumele proprietarilor

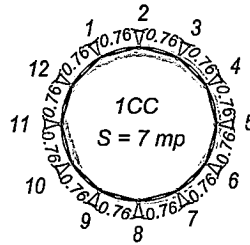
TEREN:
 MUN CONSTANTA

CONSTRUCTIE:
 ASEZAMINTELE SFANTULUI
 MUCENIC MINA

Adresa corpului de proprietate :

INTRAVILAN CONSTANTA
 ZONA LACUL TABACARIE - MICRODELTA
 = TROITA =
 Mun. CONSTANTA, Jud. CONSTANTA

Suprafata rezultata din masuratori : **S = 7 mp.**



Alee

INVENTAR DE COORDONATE
 = TEREN =

Nr. Pct.	X [m]	Y [m]
1	307053.073	790879.223
2	307053.268	790879.954
3	307053.073	790880.685
4	307052.638	790881.219
5	307051.807	790881.415
6	307051.076	790881.219
7	307050.541	790880.684
8	307050.346	790879.954
9	307050.541	790879.223
10	307051.076	790878.688
11	307051.807	790878.492
12	307052.638	790878.688

Suprafata = 7mp



PRIMĂRIA MUNICIPIULUI CONSTANTA
 SERVICIUL CADASTRU

VIZAT SPRE NESCHIMBARE

Nr. _____

Data
 18.05.2014

Semnătura



Executant
 TOPOCRIS TERRA SRL
 Ing. Datcu Dumitru

PLAN DE SITUATIE

INTRAVILAN CONSTANTA
SCARA 1 : 500

Judetul : CONSTANTA
UAT : CONSTANTA
Cod SIRUTA : 60428

Numele si prenumele proprietarilor

TEREN:
MUN CONSTANTA

CONSTRUCTIE:
ASEZAMINTELE SFANTULUI
MUCENIC MINA

Adresa corpului de proprietate :

INTRAVILAN CONSTANTA
ZONA LACUL TABACARIE - MICRODELTA
= POARTA DE LEMN =
Mun. CONSTANTA, Jud. CONSTANTA

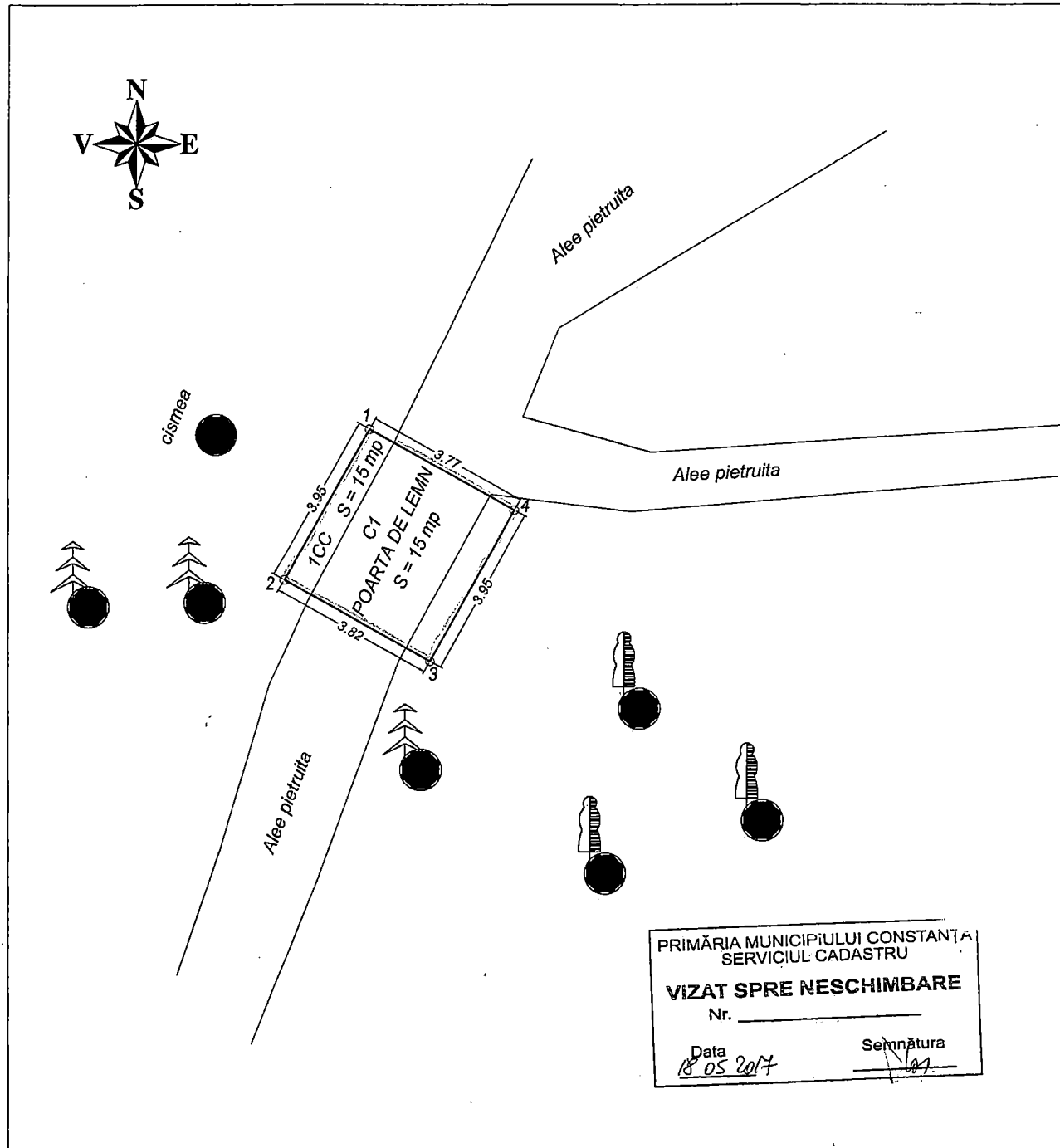
Suprafata rezultata din masuratori : S = 15 mp
din care

Suprafata construita: S = 15 mp

INVENTAR DE COORDONATE
= TEREN =

Nr. Pct.	X [m]	Y [m]
1	307023.711	790887.532
2	307020.277	790885.582
3	307018.404	790888.906
4	307021.660	790890.816

Suprafata = 15 mp



PRIMĂRIA MUNICIPIULUI CONSTANTA
SERVICIUL CADASTRU
VIZAT SPRE NESCHIMBARE
Nr. _____
Data 18.05.2014
Semnătura _____

CERTIFICAT DE AUTORIZARE
Seria RC-B-F Nr. 0789
Ing. DATCU DUMITRU
Categorie A

CERTIFICAT DE AUTORIZARE
Seria X0-B-J Nr. 0022
TOPOCRIS TERRA S.R.L.
Clasa II


Executant
TOPOCRIS TERRA SRL
Ing. Datcu Dumitru

DA
17.11.2016
[Signature]

Geo
21.11



PAROHIA SFÂNTUL MARE MUCENIC MINA



Parc Tabacarie, Bd. Soveja, Biserica de lemn, Nr. fn.

Nr.83/16-11-2016

Catre Primaria Municipiului Constanta,

Catre Domnul Decebal Fagadau,

Primar al Municipiului Constanta,

Subsemnatul Preot Banu Claudiu, paroh al Bisericii Sfântul Mare Mucenic Mina, Parc Tabacarie, cu deosebit respect va aduc la cunostinta urmatoarele:

In data de 2-11-2016 s-a comunicat din partea ICCJ-Bucuresti sentinta civila ca titlul de proprietate asupra Bisericii de lemn din parc Tabacarie in favoarea Parohiei Sfântul Mare Mucenic Mina-CUI 11697621, FARA NICI O CALE DE ATAC, inregistrata in Parohia Sfântul MM Mina, cu nr 80/16-11-2016.

Drept pentru care va rugam sa acordati prin HCLM dreptul de proprietate/folosinta asupra terenului aferent Bisericii parohiale cat si anexelor (lumanarar, altar vara, magazie depozitare, poarta maramuresana, troita, clopotnita, alei acces), conform statut BOR art 178.(1),(3), recunoscut in temeiul legii nr 489/2006 privind libertatea religioasa si regimul general al cultelor, , prin HG nr 53/16 ianuarie 2008, publicata in MO al Romaniei, partea 1, nr.50/22 ianuarie 2008.


Drept pentru care va rugam sa dispuneti. Tel:0723999296

Cu stima si aleasa consideratie,

Semnatura paroh,


[Signature]

Pc Pr Icon Stavr. Banu Claudiu



Domniei Sale,

Domnului Decebal Fagadau, Primarul Municipiului Constanta.



ROMANIA
JUDETUL CONSTANTA
PRIMARIA MUNICIPIULUI CONSTANTA
DIRECTIA PATRIMONIU
SERVICIUL PATRIMONIU
NR: R158397/ 29.12.2016.

CĂTRE,

PAROHIA SFÂNTUL MARE MUCENIC MINA
Parc Tăbăcărie, str. Soveja f.n., Biserica de Lemn

Referitor la adresa dvs. nr.158397/16.11.2016 prin care solicitați dreptul de proprietate/folosință asupra terenului aferent Bisericii de Lemn situată în str.Soveja, Parc Tăbăcărie, precum și asupra terenului aferent anexelor (lumânar, altar vară, magazine de depozitare, poartă maramureșeană, troiță, clopotniță, alei acces), vă comunicăm următoarele:

Prin decizia nr.1625/23.09.2016 a Î.C.C.J. București s-a constatat că titulara dreptul de proprietate asupra Bisericii de Lemn "Sf. Mare Mucenic Mina", situată în str.Soveja, Parc Tăbăcărie este Parohia Sfântul Mare Mucenic Mina.

Având în vedere cele expuse mai sus vă aducem la cunoștință că municipiul Constanța, în calitate de proprietar al terenurilor aferente Bisericii de Lemn precum și a anexelor mai sus menționate, intenționează să întreprindă demersurile necesare pentru întocmirea unui proiect de hotărâre în baza Legii nr.489/2006 privind libertatea religioasă și regimul general al cultelor.

În vederea întocmirii acestui proiect și pentru a fi supusă aprobării plenului în următoarea ședință de consiliu, vă rugăm să ne transmiteți planurile măsurate cu delimitarea imobilelor în cauză, precum și documentația cadastrală nr.203475 și carte funciară 203475-C1 sau alte acte pe care le dețineți în legătură cu acestea.

DIRECTOR EXECUTIV PATRIMONIU
Radu **VOLGINSCHI**

ȘEF SERVICIU PATRIMONIU,
Sorina **GHERASIM**

Elaborat,
Georgiana **SIMION**