



ROMÂNIA
JUDEȚUL CONSTANȚA
MUNICIPIUL CONSTANȚA
CONSILIUL LOCAL

40

H O T Ă R Ă R E
privind aprobarea oportunității vânzării prin licitație publică
a terenului situat în municipiul Constanța, stațiunea Mamaia, zona Perla
Select, în suprafață de 34 mp

Consiliul local al municipiului Constanța, întrunit în ședința ordinară din data de 29.05.2020

Luând în dezbateră referatul de aprobare al domnului primar Decebal Făgădău înregistrat sub nr. 74028/08.05.2020, avizul Comisiei de specialitate nr.1 de studii, prognoze economico-sociale, buget finanțe, administrarea domeniului public și privat al municipiului Constanța, avizul Comisiei de specialitate nr.5 pentru administrație publică, juridică, apărarea ordinii publice, respectarea drepturilor și libertăților cetățeanului și raportul Direcției autorizare și sprijin operatori economici, Serviciul contracte nr. 78328/18.05.2020;

Având în vedere prevederile:

- Legii nr.50/1991 privind autorizarea executării lucrărilor de construcții republicată, cu modificările și completările ulterioare;
- HCL nr. 463/31.10.2019, anexă 5, privind completarea și actualizarea inventarului bunurilor care aparțin domeniului privat al municipiului Constanța;
- HCL nr.261/31.07.2017, art.2 și art.3 alin.(1) privind aprobarea metodologiei de vânzare a bunurilor imobile proprietate privată a municipiului Constanța;

Având în vedere cererea de cumpărare nr. 142318/24.07.2019, depusă de către SC Dowell Company Suppliers SRL;

În temeiul prevederilor art.129 alin.2, lit.c, alin.6 lit.b, art.354 art.355, art.363, alin.1, alin.2, alin.4 și ale art.196 alin.1, lit.a din OUG nr.57/2019 privind Codul administrativ cu modificările și completările ulterioare;

H O T Ă R Ă Ș T E

Art.1. Se aprobă oportunitatea vânzării prin licitație publică a terenului situat în municipiul Constanța, stațiunea Mamaia, zona Perla Select, în suprafață de 34 mp, proprietate privată a municipiului Constanța, conform planului anexă ce face parte integrantă din prezenta hotărâre.


Reglementările și funcțiunile urbanistice aprobate, sunt cele stabilite prin raportul Direcției urbanism nr. R49210/12.03.2020.

Art.2. Compartimentul relații consiliul local și administrația locală va comunica prezenta hotărâre Direcției urbanism, Direcției autorizare și sprijin operatori economici, Direcției patrimoniu și cadastru, Compartimentului contracte, avizări și legile proprietății, Direcției financiare, în vederea aducerii la îndeplinire și spre știință Instituției prefectului județului Constanța.

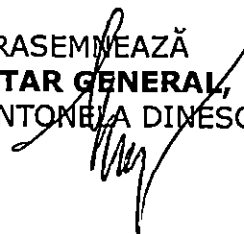
Prezenta hotărâre a fost votată de consilierii locali astfel:
26 pentru, — împotriva, — abțineri.
La data adoptării sunt în funcție 17 consilieri din 27 membrii.

PREȘEDINTE ȘEDINȚĂ,

LIVIU MERDIȚIAN



CONTRASEMNEAZĂ
SECRETAR GENERAL,
FULVIA ANTONELA DINESCU

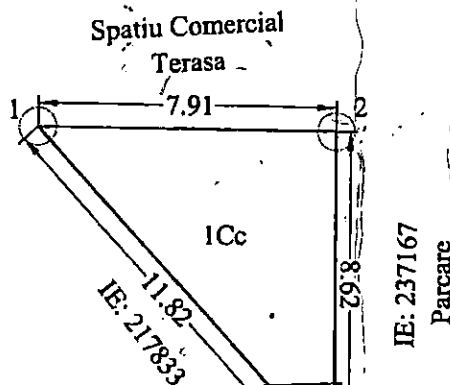


CONSTANȚA

NR. 173 / 29.05.2020

Plan de Situatie
Scara 1:200

Nr. cadastral	Suprafata masurata a imobilului (mp)	Adresa imobilului
	34 mp	Constanta, Mamaia Zona Restaurant Corleone
Nr. Carte funciara	Unitate Administrativ Teritoriala (UAT)	
	Constanta	



ANEXA LA
HCLM NR. 143/2020

PRIMĂRIA MUNICIPIULUI CONSTANȚA
SERVICIUL CADASTRU

SPRE NESCHIMBARE
192318

Semnătura
07.10.2019

PREȘEDINTE ȘEDINȚĂ,

LIVIU MERDINIAN

A. Date referitoare la teren

Nr. parcela	Categoria de folosinta	Suprafata (mp)	Mentiuни
I	Cc	34	Teren nematerializat
Total		34	

B. Date referitoare la constructii

Cod constr.	Destinatia	Suprafata construita la sol (mp)	Mentiuни
Total			

CONTRASEMNEAZĂ
SECRETAR GENERAL,
FULVIA ANTONELA DINESCU

Suprafata totala masurata a imobilului = 34 mp
Suprafata din act= mp

INVENTAR DE COORDONATE

Sistem de proiectie Stereo '70


Pct.	E(m)	N(m)
------	------	------

1	790376.336	308665.310
2	790384.245	308665.148
3	790384.246	308656.529

Executant: Muscoiu Florin

Confirm executarea masuratorilor la teren ,
corectitudinea intocmirii documentatiei cadastrale si
correspondenta acesteia cu realitatea din teren

Semnatura si stampila



Data: 06.02.2019